



ГОСУДАРСТВЕННОЕ АВТОНОМНОЕ УЧРЕЖДЕНИЕ РОСТОВСКОЙ ОБЛАСТИ
РЕГИОНАЛЬНЫЙ НАУЧНО-ИССЛЕДОВАТЕЛЬСКИЙ И ПРОЕКТНЫЙ ИНСТИТУТ ГРАДОСТРОИТЕЛЬСТВА

ПРАВИЛА ЗЕМЛЕПОЛЬЗОВАНИЯ И ЗАСТРОЙКИ ЕРМАКОВСКОГО СЕЛЬСКОГО ПОСЕЛЕНИЯ



Ростов-на-Дону
2022 г



П Р А В И Т Е Л Ь С Т В О Р О С Т О В С К О Й О Б Л А С Т И
МИНИСТЕРСТВО СТРОИТЕЛЬСТВА, АРХИТЕКТУРЫ И ТЕРРИТОРИАЛЬНОГО РАЗВИТИЯ РОСТОВСКОЙ ОБЛАСТИ

ГОСУДАРСТВЕННОЕ АВТОНОМНОЕ УЧРЕЖДЕНИЕ РОСТОВСКОЙ ОБЛАСТИ
РЕГИОНАЛЬНЫЙ НАУЧНО-ИССЛЕДОВАТЕЛЬСКИЙ И ПРОЕКТНЫЙ ИНСТИТУТ ГРАДОСТРОИТЕЛЬСТВА

проект

Муниципальный контракт
№ 01752000004200007540001 от 14.09.2020

ПРАВИЛА ЗЕМЛЕПОЛЬЗОВАНИЯ И ЗАСТРОЙКИ ЕРМАКОВСКОГО СЕЛЬСКОГО ПОСЕЛЕНИЯ

Директор
Главный архитектор проекта

Т.Г. Морозова
Н.В. Исмаилова

Ростов-на-Дону
2022 г

Оглавление

РАЗДЕЛ I.	ПОРЯДОК ПРИМЕНЕНИЯ ПРАВИЛ ЗЕМЛЕПОЛЬЗОВАНИЯ И ЗАСТРОЙКИ МУНИЦИПАЛЬНОГО ОБРАЗОВАНИЯ «ЕРМАКОВСКОЕ СЕЛЬСКОЕ ПОСЕЛЕНИЕ ДЖАНКОЙСКОГО РАЙОНА РЕСПУБЛИКИ КРЫМ» И ВНЕСЕНИЕ В НИХ ИЗМЕНЕНИЙ
ГЛАВА 1.	Регулирование землепользования и застройки органами местного самоуправления
Статья 1.	Общие положения
Статья 2.	Основные понятия, используемые в Правилах землепользования и застройки сельских поселений Джанкойского района
Статья 3.	Полномочия органов местного самоуправления в области регулирования отношений по вопросам землепользования и застройки
Статья 4.	Комиссия по подготовке изменений и дополнений в Правила землепользования и застройки сельских поселений Джанкойского района
Статья 5.	Открытость и доступность информации о землепользовании и застройке
Статья 6.	Регулирование правоотношений по вопросам землепользования и застройки, возникших до вступления в силу Правил
ГЛАВА 2.	Изменение видов разрешённого использования земельных участков и объектов капитального строительства физическими и юридическими лицами
Статья 7.	Разрешённое использование земельных участков и объектов капитального строительства
Статья 8.	Изменение вида разрешённого использования земельных участков и объектов капитального строительства
Статья 9.	Предоставление разрешения на условно разрешенный вид использования
ГЛАВА 3.	Подготовка документации по планировке территорий органами местного самоуправления
Статья 10.	Общие положения о планировке территории
Статья 11.	Подготовка документации по планировке территории органом местного самоуправления.
ГЛАВА 4.	Проведение общественных обсуждений или публичных слушаний по вопросам землепользования и застройки

- Статья 12.** Общие положения о проведении общественных обсуждений или публичных слушаний по вопросам землепользования и застройки
- ГЛАВА 5. Внесение изменений в правила землепользования и застройки**
- Статья 13.** Общие положения о внесении изменений в Правила
- ГЛАВА 6. Регулирование иных вопросов землепользования и застройки**
- Статья 14.** Переходные положения
- Статья 15.** Максимальные выступы за красную линию и линию регулирования застройки элементов зданий, строений, сооружений

РАЗДЕЛ II. КАРТЫ ГРАДОСТРОИТЕЛЬНОГО ЗОНИРОВАНИЯ

- ГЛАВА 7. Положения о градостроительном зонировании**
- Статья 16.** Общие положения о карте градостроительного зонирования
- Статья 17.** Территориальные зоны, установленные для сельского поселения
- Статья 18.** Отображение территориальных зон на карте градостроительного зонирования Правил
- Статья 19.** Общие понятия о зонах с особыми условиями использования территорий и территориях объектов культурного наследия

Приложение 1 Карта границ территориальных зон Ермаковского сельского поселения Джанкойского района Республики Крым. М 1:25 000

Приложение 2 Карта границ территориальных зон населенных пунктов: с.Ермаково, с.Соленое Озеро, с.Островское, с.Придорожное, с.Столбовое, с.Ветвистое, с.Копани Ермаковского сельского поселения Джанкойского района Республики Крым. М 1:5 000

Приложение 3 Карта границ зон с особыми условиями использования территории, границ территорий объектов культурного наследия Ермаковского сельского поселения Джанкойского района Республики Крым. М 1:25 000

Приложение 4 Карта границ в которых предусматриваются требования к архитектурно-градостроительному облику объектов капитального строительства Ермаковского сельского поселения Джанкойского района Республики Крым. М 1:5 000

РАЗДЕЛ III. ГРАДОСТРОИТЕЛЬНЫЕ РЕГЛАМЕНТЫ

ГЛАВА 8	Установление, действие и содержание градостроительных регламентов
Статья 20.	Общие положения о градостроительных регламентах
Статья 21.	Общие положения о видах разрешенного использования земельных участков и объектов капитального строительства
Статья 22.	Общие положения о предельных (минимальных и (или) максимальных) размерах земельных участков и предельных параметрах разрешенного строительства, реконструкции объектов капитального строительства.
Статья 23	Предельные значения расчетных показателей минимально допустимого уровня обеспеченности объектами местного значения населения сельского поселения и предельные значения расчетных показателей максимально допустимого уровня территориальной доступности таких объектов для населения сельского поселения.
Статья 24.	Градостроительный регламент зоны застройки индивидуальными жилыми домами и жилыми домами блокированной застройки (Ж-1)
Статья 25.	Градостроительный регламент зоны застройки малоэтажными и среднеэтажными жилыми домами (Ж-2)
Статья 26.	Градостроительный регламент зоны ведения садоводства и огородничества (Ж-3)
Статья 27.	Градостроительный регламент зоны общественного, делового и коммерческого назначения (ОД)
Статья 28.	Градостроительный регламент зоны размещения объектов социального назначения (С)
Статья 29.	Градостроительный регламент зоны производственно-коммунального назначения (ПК)
Статья 30.	Градостроительный регламент зоны внешнего железнодорожного транспорта (Т)
Статья 31.	Градостроительный регламент зоны инженерно-транспортного назначения (ИТ)
Статья 32.	Градостроительный регламент зоны парков, скверов (Р-1)
Статья 33.	Градостроительный регламент зоны сельскохозяйственного использования в границах населенного пункта (СХ-1)
Статья 34.	Зона сельскохозяйственных угодий (СХ-2)
Статья 35.	Градостроительный регламент зоны сельскохозяйственного производства в границах населенного пункта (СХ-3)

Статья 36. Градостроительный регламент зоны сельскохозяйственного производства на землях сельскохозяйственного назначения (СХ-4)

Статья 37. Градостроительный регламент зоны кладбищ, крематориев и иного ритуального обслуживания (С-1)

Статья 38. Градостроительный регламент зоны насаждений специального назначения (С-2)

Статья 39. Градостроительный регламент зоны режимных объектов (С-4)

РАЗДЕЛ IV. АРХИТЕКТУРНО-ГРАДОСТРОИТЕЛЬНЫЙ ОБЛИК

ГЛАВА 9 Требования к архитектурно-градостроительному облику объекта капитального строительства

РАЗДЕЛ I.
ПОРЯДОК ПРИМЕНЕНИЯ
ПРАВИЛ ЗЕМЛЕПОЛЬЗОВАНИЯ И ЗАСТРОЙКИ
МУНИЦИПАЛЬНОГО ОБРАЗОВАНИЯ
«ЕРМАКОВСКОЕ СЕЛЬСКОЕ ПОСЕЛЕНИЕ
ДЖАНКОЙСКОГО РАЙОНА РЕСПУБЛИКИ КРЫМ»
И ВНЕСЕНИЕ В НИХ ИЗМЕНЕНИЙ

Глава 1. Регулирование землепользования и застройки
органами местного самоуправления

Статья 1. Общие положения

1. Правила землепользования и застройки муниципального образования «Ермаковское сельское поселение Джанкойского района Республики Крым» (далее – Правила) являются документом градостроительного зонирования муниципального образования «Ермаковское сельское поселение Джанкойского района Республики Крым» (далее – сельское поселение, муниципальное образование), принятым в соответствии с Градостроительным кодексом Российской Федерации, Земельным кодексом Российской Федерации, и иными нормативными правовыми актами Российской Федерации, Республики Крым, Уставом муниципального образования, Генеральным планом муниципального образования, и в котором устанавливаются территориальные зоны, градостроительные регламенты, порядок применения такого документа и порядок внесения в него изменений.

2. Правила распространяют свое действие на территорию муниципального образования «Ермаковское сельское поселение Джанкойского района Республики Крым».

3. Правила землепользования и застройки разработаны в целях:

- 1) создания условий для устойчивого развития территории сельского поселения, сохранения окружающей среды и объектов культурного наследия;
- 2) создания условий для планировки территории сельского поселения;
- 3) обеспечения прав и законных интересов физических и юридических лиц, в том числе правообладателей земельных участков и объектов капитального строительства;
- 4) создания условий для привлечения инвестиций, в том числе путем предоставления возможности выбора наиболее эффективных видов разрешённого использования земельных участков и объектов капитального строительства.

4. Правила землепользования и застройки обязательны для всех субъектов градостроительных отношений на территории сельского поселения.

Статья 2. Основные понятия, используемые в Правилах

1. В Правилах используются понятия, значения которых установлены в Градостроительном кодексе Российской Федерации, Земельном кодексе Российской Федерации, федеральных законах и иных нормативных правовых актах Российской Федерации.

2. Кроме того, в Правилах используются следующие понятия:

1) планировочная отметка земли – уровень земли на границе земли и отмостки здания;

2) погрузочно-разгрузочная площадка – часть земельного участка, предназначенная для проведения работ по погрузке и выгрузке грузов, доставляемых для объектов, расположенных на соответствующих земельных участках;

3) приквартирный участок – земельный участок, примыкающий к квартире (дому), с непосредственным выходом на него;

4) линия сложившейся застройки - линия, определяемая на топографической основе вдоль границ территорий общего пользования - улично-дорожной сети и объектов рекреационного назначения - по плоскости фасадов существующих объектов капитального строительства или иных сооружений, прочно связанных с землей.

Статья 3. Полномочия органов местного самоуправления в области регулирования отношений по вопросам землепользования и застройки

1. К полномочиям органов местного самоуправления сельского поселения Джанкойского района Республики Крым в области регулирования отношений по вопросам землепользования и застройки относятся:

1) принятие в пределах своей компетенции муниципальных правовых актов в области регулирования землепользования и застройки;

2) иные полномочия в соответствии с действующим законодательством.

2. К полномочиям органов местного самоуправления Джанкойского района Республики Крым в области регулирования отношений по вопросам землепользования и застройки относятся:

1) принятие решения о подготовке проекта изменения в Правила;

2) подготовка и утверждение генерального плана сельского поселения;

3) подготовка и утверждение правил землепользования и застройки сельского поселения;

4) принятие решений о подготовке документации по планировке территории;

5) утверждение документации по планировке территории в границах сельского поселения в случаях, предусмотренных Градостроительным кодексом Российской Федерации;

6) выдача разрешений на строительство объектов капитального строительства на земельных участках, расположенных в границах сельского поселения (за исключением случаев, предусмотренных Градостроительным кодексом Российской Федерации, иными федеральными законами, нормативными правовыми актами Республики Крым);

7) выдача разрешений на ввод объектов в эксплуатацию при осуществлении строительства, реконструкции объектов капитального строительства, расположенных на территории сельского поселения (за исключением случаев, предусмотренных Градостроительным кодексом Российской Федерации, иными федеральными законами, нормативными правовыми актами Республики Крым);

8) утверждение местных нормативов градостроительного проектирования сельского поселения;

9) резервирование земель и изъятие земельных участков в границах сельского поселения для муниципальных нужд;

10) осуществление муниципального земельного контроля в границах сельского поселения;

11) принятие решений о предоставлении разрешений на условно разрешенный вид использования объектов капитального строительства или земельного участка;

12) принятие решений о предоставлении разрешения на отклонение от предельных параметров разрешенного строительства, реконструкции объектов капитального строительства;

13) управление и распоряжение земельными участками в соответствии с земельным законодательством Российской Федерации;

14) иные полномочия в соответствии с действующим законодательством.

Статья 4. Комиссия по подготовке изменений и дополнений в Правила землепользования и застройки сельских поселений Джанкойского района

1. Комиссия по подготовке изменений и дополнений в Правила землепользования и застройки сельских поселений Джанкойского муниципального района Республики Крым (далее – Комиссия) является постоянно действующим коллегиальным совещательным органом и осуществляет свою деятельность в соответствии с Градостроительным кодексом Российской Федерации, настоящими Правилами, Положением о Комиссии, иными документами, регламентирующими её деятельность.

2. Положение о Комиссии и ее состав утверждается уполномоченным органом в соответствии с действующим законодательством.

3. К основным полномочиям Комиссии относятся:

1) рассмотрение предложений о внесении изменений в Правила землепользования и застройки;

2) подготовка заключений, в которые включаются рекомендации, в соответствии с поступившими предложениями о внесении изменений в Правила землепользования и застройки или об отклонении таких предложений;

3) рассмотрение заявлений на предоставление разрешений на условно разрешённые виды использования земельных участков и (или) объектов капитального строительства;

4) рассмотрение заявлений на предоставление разрешений на отклонение от предельных параметров разрешённого строительства, реконструкции объектов капитального строительства;

5) проведение общественных обсуждений по проекту Правил землепользования и застройки и проектов о внесении изменений в Правила землепользования и застройки;

6) проведение публичных слушаний по проектам решений о предоставлении разрешения на условно разрешённый вид использования земельного участка или объекта капитального строительства;

7) проведение публичных слушаний по проектам решений о предоставлении разрешения на отклонение от предельных параметров разрешённого строительства, реконструкции объектов капитального строительства;

8) подготовка протоколов и заключений о результатах общественных обсуждений и публичных слушаний, в случаях указанных в пунктах 5-7 части 2 настоящей статьи;

9) подготовка рекомендаций о предоставлении разрешения на условно разрешённый вид использования или об отказе в предоставлении такого разрешения по результатам публичных слушаний;

10) подготовка рекомендаций о предоставлении разрешений на отклонение от предельных параметров разрешённого строительства, реконструкции объектов капитального строительства по результатам публичных слушаний.

Статья 5. Открытость и доступность информации о землепользовании и застройке

Правила, включая все входящие в их состав картографические и иные материалы, являются открытыми для всех физических и юридических лиц, должностных лиц органов власти и управления.

Уполномоченный орган обеспечивает опубликование Правил землепользования и застройки в порядке, установленном для официального опубликования муниципальных правовых актов, и размещение Правил

землепользования и застройки на официальном сайте сельского поселения в сети «Интернет».

Правила размещаются в Федеральной государственной информационной системе территориального планирования Российской Федерации.

Статья 6. Регулирование правоотношений по вопросам землепользования и застройки, возникших до вступления в силу Правил

1. Принятые до введения в действие Правил нормативные правовые акты органов местного самоуправления муниципального района по вопросам землепользования и застройки применяются в части, не противоречащей Правилам, за исключением случаев, указанных в частях 2 и 3 настоящей статьи.

2. Земельные участки или объекты капитального строительства, не соответствующие установленным градостроительным регламентом видам разрешенного использования, предельным (минимальным и (или) максимальным) размерам и предельным параметрам, могут использоваться без установления срока приведения их в соответствие с градостроительным регламентом, за исключением случаев, если их использование опасно для жизни или здоровья человека, для окружающей среды, объектов культурного наследия.

3. В случае если использование земельных участков или объектов капитального строительства, указанных в части 2 настоящей статьи, опасно для жизни или здоровья человека, для окружающей среды, объектов культурного наследия, то использование таких объектов должно быть приведено в соответствие с градостроительным регламентом в сроки, определенные действующим законодательством.

4. В случае если использование указанных в части 2 настоящей статьи земельных участков и объектов капитального строительства продолжается и опасно для жизни или здоровья человека, для окружающей среды, объектов культурного наследия, в соответствии с федеральными законами может быть наложен запрет на использование таких земельных участков и объектов.

5. Реконструкция объектов капитального строительства, указанных в части 2 настоящей статьи, может осуществляться только путем приведения таких объектов в соответствие с градостроительным регламентом. Изменение видов разрешенного использования указанных земельных участков и объектов капитального строительства может осуществляться путем приведения их в соответствие с видами разрешенного использования земельных участков и объектов капитального строительства, установленными градостроительным регламентом.

6. Строительство новых объектов капитального строительства на земельных участках, указанных в части 2 настоящей статьи, может осуществляться только в соответствии с установленными градостроительными регламентами, кроме случаев, указанных в статье 14

настоящих Правил.

7. При разработке документации по планировке территории в целях формирования земельных участков для существующих многоквартирных домов, введенных в эксплуатацию в установленном законном порядке до вступления в силу настоящих Правил, действие градостроительных регламентов в части предельных (минимальных и (или) максимальных) размеров земельных участков и предельных параметров разрешенного строительства не распространяется. Виды разрешенного использования земельных участков, указанные в градостроительных регламентах, в том числе в качестве условно разрешенных, устанавливаются при утверждении документации по планировке территории.

8. Для ведения садоводства допускается:

- образование земельного участка (регистрации права на земельный участок) на основании документов, подтверждающих наличие ранее возникших прав на объекты недвижимого имущества и необходимых для государственной регистрации, перечень которых утверждён постановлением Совета министров Республики Крым от 11 августа 2014 г. № 264;

- образование (предоставления) земельного участка на основании неисполненного решения органа местного самоуправления, органа исполнительной власти о даче разрешения на разработку проекта землеустройства по отводу земельного участка, технической документации по землеустройству относительно установления (восстановления) границ земельного участка в натуре (на местности), принятого с 14 октября 2008 года по 21 марта 2014 года, в соответствии с которым не утверждена документация по землеустройству (в случае завершения оформления права на земельный участок, начатого до вступления в силу Федерального конституционного закона, осуществляется на основании, в порядке, установленном постановлением Совета министров Республики Крым от 2 сентября 2014 г. № 313);

- образование (предоставления) земельного участка собственнику расположенного на нём здания, строения, сооружения и (или) лицам, которым эти объекты недвижимости предоставлены на праве хозяйственного ведения, и который невозможно сформировать с соблюдением предельных размеров, установленных настоящим регламентом;

- образование (предоставления) земельного участка (земельных участков) в соответствии с проектом межевания территории садоводческого, огороднического или дачного некоммерческого объединения граждан, зарегистрированного после вступления в силу Федерального конституционного закона «О принятии в Российскую Федерацию Республики Крым и образовании в составе Российской Федерации новых субъектов – Республики Крым и города федерального значения Севастополя»

в соответствии с законодательством Российской Федерации гражданами, осуществляющими ведение садоводства, огородничества или дачного хозяйства до вступления в силу Федерального конституционного закона «О принятии в Российскую Федерацию Республики Крым и образовании в составе Российской Федерации новых субъектов – Республики Крым и города федерального значения Севастополя»;

Глава 2. Изменение видов разрешённого использования земельных участков и объектов капитального строительства физическими и юридическими лицами

Статья 7. Разрешённое использование земельных участков и объектов капитального строительства

1. Разрешённое использование земельных участков и объектов капитального строительства может быть следующих видов:

- 1) основные виды разрешённого использования;
- 2) условно разрешённые виды использования;
- 3) вспомогательные виды разрешённого использования, допустимые только в качестве дополнительных по отношению к основным видам разрешённого использования и условно разрешённым видам использования и осуществляемые совместно с ними.

2. Применительно к каждой территориальной зоне устанавливаются виды разрешённого использования земельных участков и объектов капитального строительства. Для каждой территориальной зоны устанавливаются, как правило, несколько видов разрешённого использования. При соблюдении технических регламентов допускается размещение двух и более разрешённых видов использования в пределах одного земельного участка, в том числе в пределах одного здания.

3. Установление основных видов разрешённого использования земельных участков и объектов капитального строительства является обязательным применительно к каждой территориальной зоне, в отношении которой устанавливается градостроительный регламент.

Статья 8. Изменение вида разрешённого использования земельных участков и объектов капитального строительства

1. Изменение одного вида разрешённого использования земельных участков и объектов капитального строительства на другой вид такого использования осуществляется в соответствии с градостроительным регламентом при условии соблюдения требований технических регламентов.

2. Основные и вспомогательные виды разрешённого использования земельных участков и объектов капитального строительства

правообладателями земельных участков и объектов капитального строительства, за исключением органов государственной власти, органов местного самоуправления, государственных и муниципальных учреждений, государственных и муниципальных унитарных предприятий, выбираются самостоятельно без дополнительных разрешений и согласований.

3. Решения об изменении вида разрешённого использования земельных участков и объектов капитального строительства, правообладателями которых являются органы местного самоуправления, муниципальные учреждения, муниципальные унитарные предприятия, принимаются уполномоченным органом.

4. В случае если при изменении вида разрешённого использования объекта капитального строительства на другой разрешённый вид использования осуществляется реконструкция данного объекта капитального строительства, правообладатель осуществляет изменение вида разрешённого использования земельного участка до получения разрешения на строительство.

5. Решения об изменении одного вида разрешённого использования земельных участков и объектов капитального строительства, расположенных на землях, на которые действие градостроительных регламентов не распространяется или для которых градостроительные регламенты не устанавливаются, на другой вид такого использования принимаются в соответствии с действующим законодательством.

6. Правообладатели земельных участков и объектов капитального строительства, при изменении вида разрешённого использования земельных участков и объектов капитального строительства, несут ответственность за соблюдение требований технических регламентов, а также ограничений, установленных для территории, на которой расположены соответствующие земельные участки и объекты капитального строительства.

Статья 9. Предоставление разрешения на условно разрешенный вид использования

1. Предоставление разрешения на условно разрешенный вид использования земельного участка или объекта капитального строительства, расположенного в границах сельского поселения, осуществляется в порядке, предусмотренном действующим законодательством.

2. Физическое или юридическое лицо, заинтересованное в предоставлении разрешения на условно разрешенный вид использования земельного участка или объекта капитального строительства, расположенного в границах сельского поселения, направляет в Комиссию заявление о предоставлении такого разрешения.

3. Проект решения о предоставлении разрешения на условно разрешенный вид использования подлежит рассмотрению на публичных слушаниях, в порядке, установленном законодательством Российской Федерации и муниципальными правовыми актами.

4. Расходы, связанные с организацией и проведением публичных слушаний по проекту решения о предоставлении разрешения на условно разрешенный вид использования, несет физическое или юридическое лицо, заинтересованное в предоставлении такого разрешения.

5. Виды использования земельных участков и объектов капитального строительства, установленные для земельных участков и (или) объектов капитального строительства, в качестве разрешенных, которые подтверждаются судебными актами, вступившими в законную силу; правовыми актами органов местного самоуправления; правоустанавливающими и правоподтверждающими документами, выданными уполномоченными органами власти, и отнесенные действующими градостроительными регламентами к условно разрешенным видам использования, являются действительными. В этом случае получение разрешения на условно разрешенный вид использования земельного участка и проведение публичных слушаний не требуется.

Глава 3. Подготовка документации по планировке территорий органами местного самоуправления

Статья 10. Общие положения о планировке территории

1. Видами документации по планировке территории являются:

- 1) проект планировки территории;
- 2) проект межевания территории.

2. Общие требования к документации по планировке территории установлены в соответствии со статьей 41.1 Градостроительного кодекса Российской Федерации.

3. Подготовка документации по планировке территории в границах сельского поселения является обязательной в случаях:

1) указанных в части 3 статьи 41 Градостроительного кодекса Российской Федерации в целях размещения объекта капитального строительства;

2) в иных случаях, предусмотренных действующим законодательством.

4. Внесение изменений в документацию по планировке территории осуществляется в соответствии с действующим законодательством.

5. При разработке документации по планировке территории на часть территории элемента планировочной структуры (микрорайон, квартал) необходимо обеспечить совместимость размещаемых объектов с окружающей застройкой и требуемый уровень социального и культурно-бытового обслуживания населения в границах всего элемента планировочной структуры (микрорайон, квартал).

Статья 11. Подготовка документации по планировке территории органом местного самоуправления.

1. Подготовка документации по планировке территории осуществляются органом местного самоуправления в случаях:

1) планирования размещения объекта местного значения сельского поселения в границах сельского поселения в целях установления границ земельных участков и зон планируемого размещения объектов капитального строительства, такого объекта местного значения;

2) в иных случаях, предусмотренных действующим законодательством.

2. Объекты местного значения сельского поселения устанавливаются Генеральным планом сельского поселения.

Глава 4. Проведение общественных обсуждений или публичных слушаний по вопросам землепользования и застройки

Статья 12. Общие положения о проведении общественных обсуждений или публичных слушаний по вопросам землепользования и застройки

1. Порядок проведения общественных обсуждений или публичных слушаний по вопросам землепользования и застройки в сельском поселение осуществляется в соответствии с действующим законодательством о градостроительной деятельности, в том числе с учетом положений Градостроительного кодекса Российской Федерации, Федерального закона «Об общих принципах организации местного самоуправления в Российской Федерации»; Устава муниципального образования; решений Джанкойского районного Совета Республики Крым и иных муниципальных правовых актов.

2. Рассмотрению на общественных обсуждениях или публичных слушаниях подлежат:

1) проект Генерального плана, проекты о внесении изменений в Генеральный план;

2) проект Правил, проекты о внесении изменений в Правила;

3) проекты планировки территории и проекты о внесении изменений в проекты планировки территории;

4) проекты межевания территории и проекты о внесении изменений в проекты межевания территории;

5) проект решения о предоставлении разрешения на условно разрешенный вид использования земельного участка или объекта капитального строительства;

6) проект решения о предоставлении разрешения на отклонение от предельных параметров разрешенного строительства, реконструкции объектов капитального строительства.

Глава 5. Внесение изменений в Правила землепользования и застройки

Статья 13. Общие положения о внесении изменений в Правила

1. Внесение изменений в Правила осуществляется в порядке, предусмотренном статьями 31-33 Градостроительного кодекса Российской Федерации.

В случае внесения изменений в Правила в соответствии с пунктом 5 части 3 статьи 33 Градостроительного кодекса Российской Федерации заявитель (физическое или юридическое лицо) для обоснования испрашиваемых изменений представляет в Комиссию предложение с приложением материалов по его обоснованию.

В зависимости от испрашиваемых изменений в качестве материалов по обоснованию прилагаются:

1) Градостроительный план земельного участка и (или) иные графические, текстовые материалы (пояснительная записка), правоустанавливающие и (или) правоподтверждающие документы.

2) Градостроительное обоснование, в случаях если:

- изменения связаны с обеспечением устойчивого развития части территории сельского поселения и (или) элемента планировочной структуры
- рассматриваемая часть территории и (или) элемент планировочной структуры включают в себя несколько территориальных зон и (или) земельных участков;

2. Градостроительное обоснование должно быть разработано с учетом:

- предложений Генерального плана;
- Правил землепользования и застройки;
- документации по планировке территории (при наличии);
- сведений, запрашиваемых в уполномоченных организациях (эксплуатирующих и сетевых), в части обеспеченности территории социальной, инженерной и транспортной инфраструктурой.

3. Градостроительное обоснование должно содержать:

1) материалы текстовые (с соответствующими расчетами) и графические (обосновывающие испрашиваемые изменения с точки зрения: экологических и архитектурных требований; обстоятельств, определенных наличием или отсутствием зон с особыми условиями использования территорий);

2) предлагаемые градостроительные регламенты и (или) изменения в действующие градостроительные регламенты;

3) предлагаемые границы территориальных зон и (или) изменения в существующие границы территориальных зон.

В случае если испрашиваемые изменения связаны с необходимостью внесения изменений в Генеральный план, градостроительное обоснование должно содержать материалы текстовые (с соответствующими расчетами) и

графические, обосновывающие их по функциональному зонированию.

При этом внесение изменений в Правила возможно при условии дальнейшей разработки в установленном законодательством о градостроительной деятельности порядке документации по планировке территории.

Глава 6. Регулирование иных вопросов землепользования и застройки

Статья 14. Переходные положения

1. Виды разрешенного использования объектов капитального строительства и земельных участков, а также предельные параметры разрешенного строительства, реконструкции объектов капитального строительства, установленные в документации по планировке территории, утвержденной до утверждения настоящих Правил, являются действительными.

2. Виды разрешенного использования и ограничения использования земельных участков и объектов капитального строительства, а также предельные (минимальные и (или) максимальные) размеры и предельные параметры разрешенного строительства, реконструкции объектов капитального строительства, установленные Правилами на момент выдачи разрешения на строительство, являются соответствующими строящемуся объекту капитального строительства на весь период действия разрешения на строительство, если иное не предусмотрено законодательством Российской Федерации.

3. Информация, указанная в градостроительном плане земельного участка, утвержденном до вступления в силу настоящих Правил, может быть использована для подготовки проектной документации применительно к объектам капитального строительства и (или) их частям, строящимся, реконструируемым в границах такого земельного участка, а также для выдачи разрешений на строительство в течение срока действия данного градостроительного плана земельного участка.

4. При размещении прудов-копаней на территории муниципального образования необходимо согласования органа местного самоуправления, Государственного комитета по водному хозяйству и мелиорации Республики Крым, министерства сельского хозяйства Республики Крым.

Статья 15. Максимальные выступы за красную линию и линию регулирования застройки элементов зданий, строений, сооружений

Максимальные выступы за красную линию и линию регулирования застройки частей зданий, строений, сооружений допускаются:

в отношении балконов, эркеров, козырьков – не более 1,5 метров;
в отношении обустраиваемых входных узлов существующих зданий –
не более 1,2 метров при ширине тротуара не менее 3 метров.

РАЗДЕЛ II.

КАРТЫ ГРАДОСТРОИТЕЛЬНОГО ЗОНИРОВАНИЯ

Глава 7. Положения о градостроительном зонировании

Статья 16. Общие положения о карте градостроительного зонирования

1. На карте градостроительного зонирования в составе Правил согласно Градостроительному кодексу Российской Федерации устанавливаются границы территориальных зон, а также территории, в границах которых предусмотрено осуществление деятельности по комплексному и устойчивому развитию территории, и отображаются границы населенных пунктов, входящих в состав сельского поселения, границы зон с особыми условиями использования территорий, границы территорий объектов культурного наследия.

2. Карта градостроительного зонирования Правил состоит из:

- 1) Карты границ территориальных зон;
- 2) Карты границ зон с особыми условиями использования территорий, границ территорий объектов культурного наследия.

Статья 17. Территориальные зоны, установленные для сельского поселения

В соответствии с Градостроительным кодексом Российской Федерации в границах муниципального образования «Ермаковское сельское поселение Джанкойского района Республики Крым, Правилами определены следующие виды территориальных зон.

1. Жилые зоны:

- 1) зона застройки индивидуальными жилыми домами и жилыми домами блокированной застройки (Ж-1);
- 2) зона застройки малоэтажными и среднеэтажными жилыми домами (Ж-2);
- 3) зона ведения садоводства и огородничества (Ж-3).

2. Общественно-деловые зоны:

- 1) зона общественного, делового и коммерческого назначения (ОД);
- 2) зона размещения объектов социального назначения (С).

3. Производственные зоны, зоны инженерной и транспортной инфраструктуры:

- 1) зона производственно-коммунального назначения (ПК);
- 2) зона внешнего железнодорожного транспорта (Т);

3) зона инженерно-транспортного назначения (ИТ).

4. *Зоны рекреационного назначения:*

1) зона парков, скверов (Р-1).

5. *Зоны сельскохозяйственного использования:*

1) зона сельскохозяйственного использования в границах населенного пункта (СХ-1);

2) зона сельскохозяйственных угодий (СХ-2);

3) зона сельскохозяйственного производства в границах населенного пункта (СХ-3);

4) зона сельскохозяйственного производства на землях сельскохозяйственного назначения (СХ-4).

6. *Зоны специального назначения:*

1) зона кладбищ, крематориев и иного ритуального обслуживания (С-1);

2) зона насаждений специального назначения (С-2);

3) зона режимных объектов (С-4).

Статья 18. Отображение территориальных зон на карте градостроительного зонирования Правил

1. Границы территориальных зон установлены в соответствии с требованиями Градостроительного кодекса Российской Федерации, в том числе с учетом функциональных зон Генерального плана, и отображаются на соответствующей карте согласно приложению 1-2.

Сведения о границах территориальных зон, содержащие графическое описание местоположения границ территориальных зон, перечень координат характерных точек этих границ в системе координат, используемой для ведения Единого государственного реестра недвижимости, указываются в приложении 4.

2. Территориальные зоны имеют свою систему нумерации в целях облегчения ориентации пользователей Правил, состоящую из следующих элементов:

1) смешанного буквенно-цифрового наименования вида территориальной зоны в соответствии со статьей 17 Правил;

2) индивидуального номера территориальной зоны, отделенного косой чертой.

3. В пределах территориальных зон могут устанавливаться подзоны с одинаковыми видами разрешенного использования земельных участков и объектов капитального строительства, но с различными предельными (минимальными и (или) максимальными) размерами земельных участков и предельными параметрами разрешенного строительства, реконструкции

объектов капитального строительства и сочетаниями таких размеров и параметров.

Статья 19. Общие понятия о зонах с особыми условиями использования территорий и территориях объектов культурного наследия

1. Границы зон с особыми условиями использования территорий и границы территорий объектов культурного наследия в соответствии с Градостроительным кодексом Российской Федерации отображаются на отдельных картах согласно приложению 3. Режим градостроительной деятельности в пределах указанных зон определяется в соответствии с действующим законодательством.

Ограничения использования земельных участков, находящихся в границах зон с особыми условиями использования территорий, считаются установленными, измененными со дня внесения сведений, соответствующих изменений в сведения о таких зонах в Единый государственный реестр недвижимости.

Также зоны с особыми условиями использования территории считаются установленными в соответствии с действующим законодательством на момент применения Правил. Это могут быть:

- решения исполнительного органа государственной власти или органа местного самоуправления, принятые в соответствии с законодательством, действовавшим на день принятия этого решения;
- согласования уполномоченного органа исполнительной власти границ зоны с особыми условиями использования территории в соответствии с законодательством, действовавшим на день данного согласования, в случае, если порядок установления зоны был предусмотрен указанным законодательством;
- нормативные правовые акты, предусматривающие установление зон с особыми условиями использования территорий в границах, установленных указанным актом, без принятия решения исполнительного органа государственной власти или органа местного самоуправления об установлении таких зон либо согласования уполномоченным органом исполнительной власти границ зоны с особыми условиями использования территории;
- решения судов.

2. Лицо, заинтересованное во внесении изменений в карты зон с особыми условиями использования территорий, либо уполномоченный орган, ответственный за регулирование использования таких зон, направляет в Комиссию заявление о внесении испрашиваемых изменений с приложением: материалов по обоснованию испрашиваемых изменений, документов, подтверждающих правомочность внесения таких изменений. Комиссия осуществляет действия по внесению испрашиваемых изменений в карты зонирования в порядке, аналогичном порядку внесения изменений в Правила землепользования и застройки.

3. Соблюдение режимов использования земель и градостроительных регламентов в границах зон охраны объектов культурного наследия является обязательным при осуществлении градостроительной, хозяйственной или иной деятельности. Отклонение от установленных в границах зон охраны объектов культурного наследия режимов использования земель и градостроительных регламентов не допускается.

4. Изменение зон охраны объекта культурного наследия, в том числе их границ, режимов использования земель и градостроительных регламентов в границах данных зон, осуществляется путем разработки нового проекта зон охраны объекта культурного наследия в порядке, предусмотренном законодательством Российской Федерации.

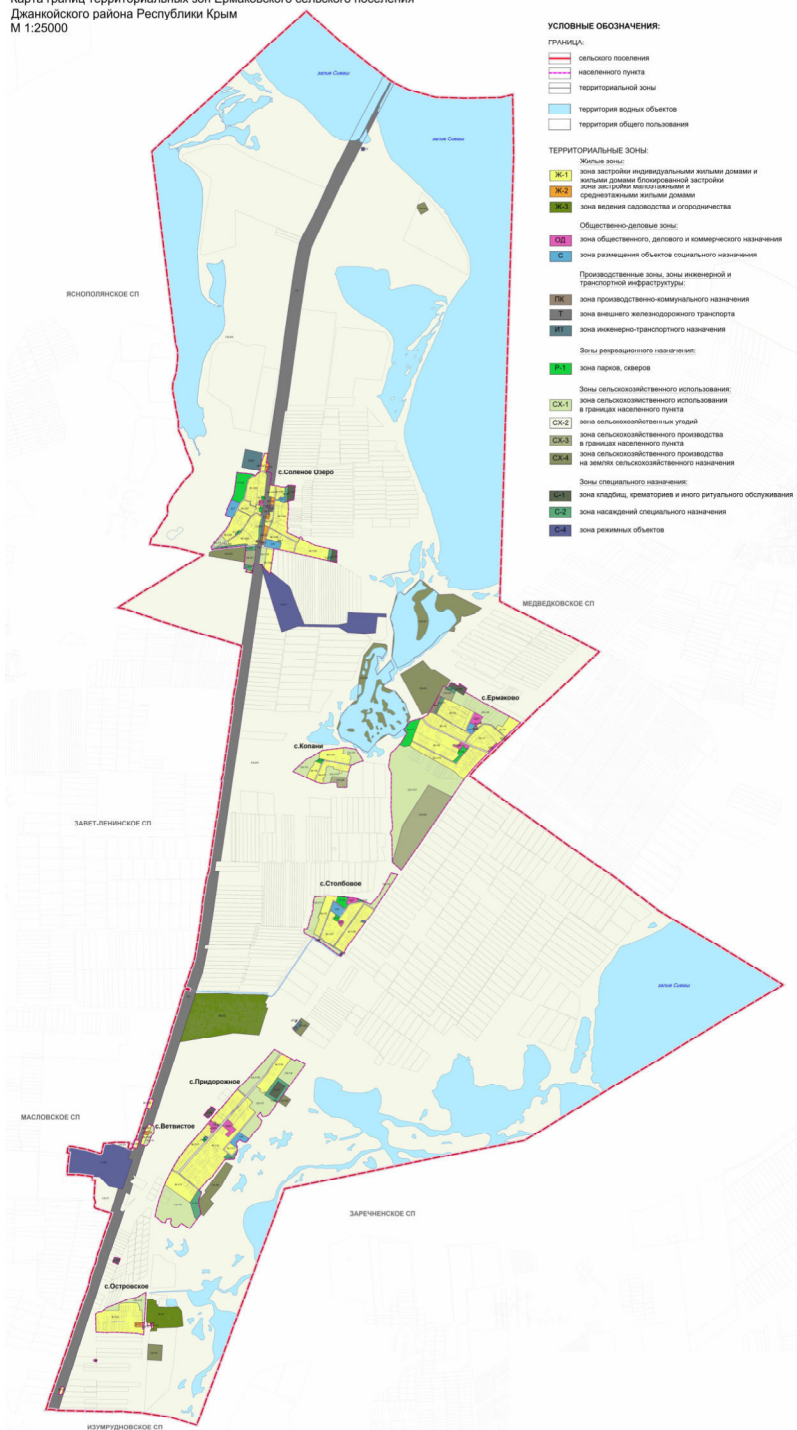
ПРИЛОЖЕНИЕ 1.

КАРТА ГРАДОСТРОИТЕЛЬНОГО ЗОНИРОВАНИЯ.

Карта границ территориальных зон Ермаковского сельского поселения
Джанкойского района Республики Крым. М 1:25 000

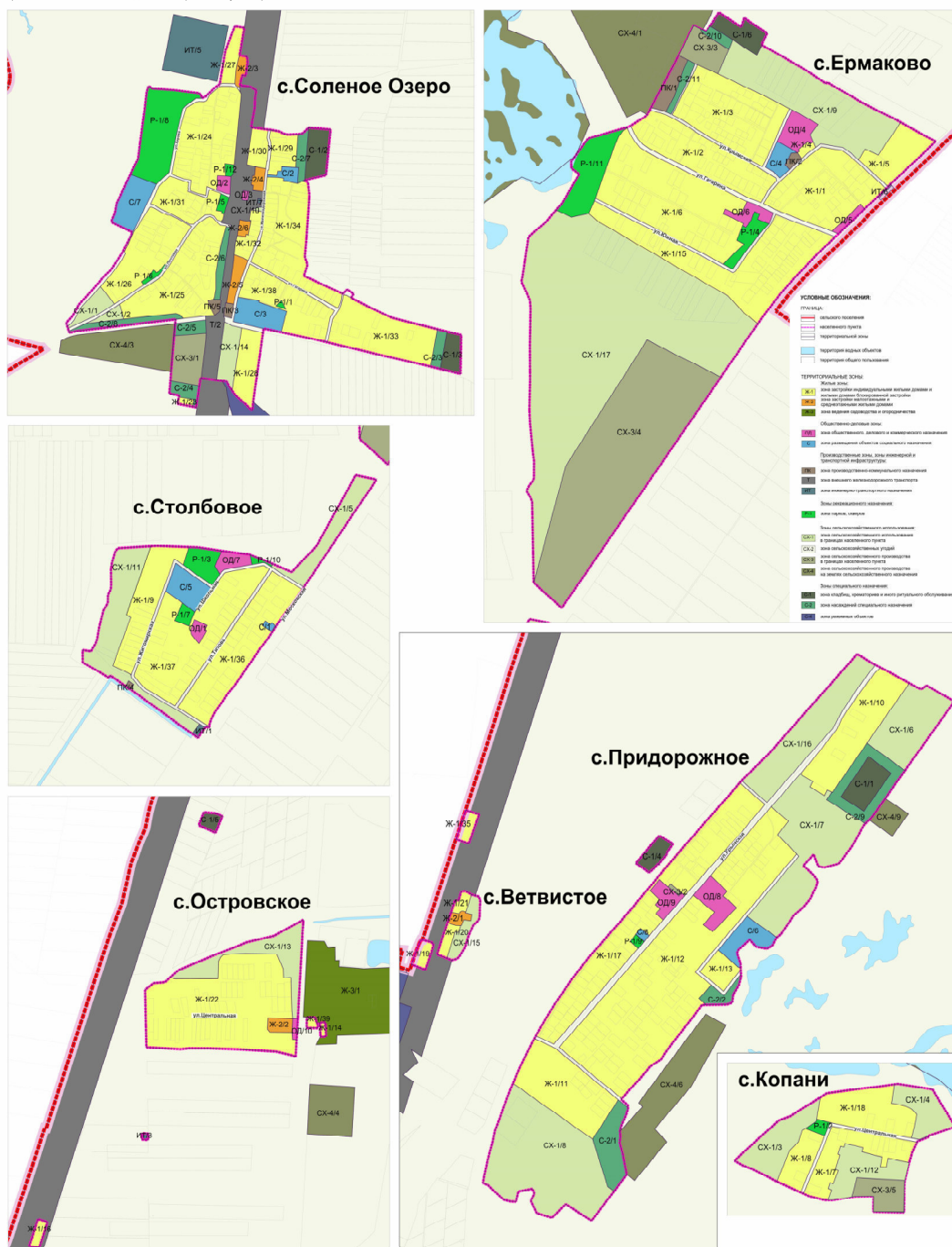
КАРТА ГРАДОСТРОИТЕЛЬНОГО ЗОНИРОВАНИЯ.

Карта границ территориальных зон Ермаковского сельского поселения
Джанкойского района Республики Крым
М 1:25000



КАРТА ГРАДОСТРОИТЕЛЬНОГО ЗОНИРОВАНИЯ.

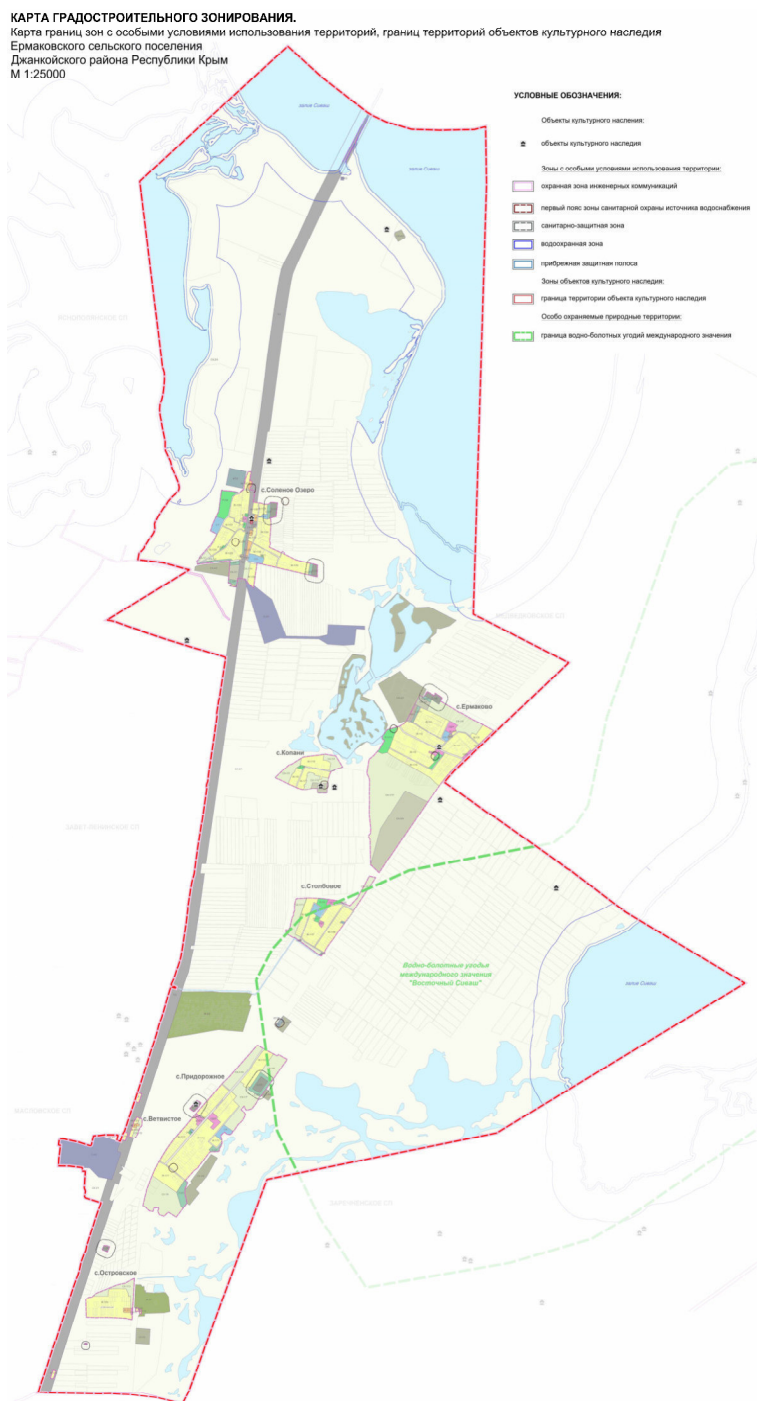
КАРТА ГРАДОСТРОИТЕЛЬНОГО ЗОНИРОВАНИЯ.
Карта границ территориальных зон населенных пунктов, с.Ермилки, с.Солнечное Озеро, с.Островный, с.Придорожный, с.Столбовые, с.Ветляево, с.Клянов-Ермаковский сельского поселения Ермаковского района Республики Коми. М 1:50000



ПРИЛОЖЕНИЕ 3.

КАРТА ГРАДОСТРОИТЕЛЬНОГО ЗОНИРОВАНИЯ.

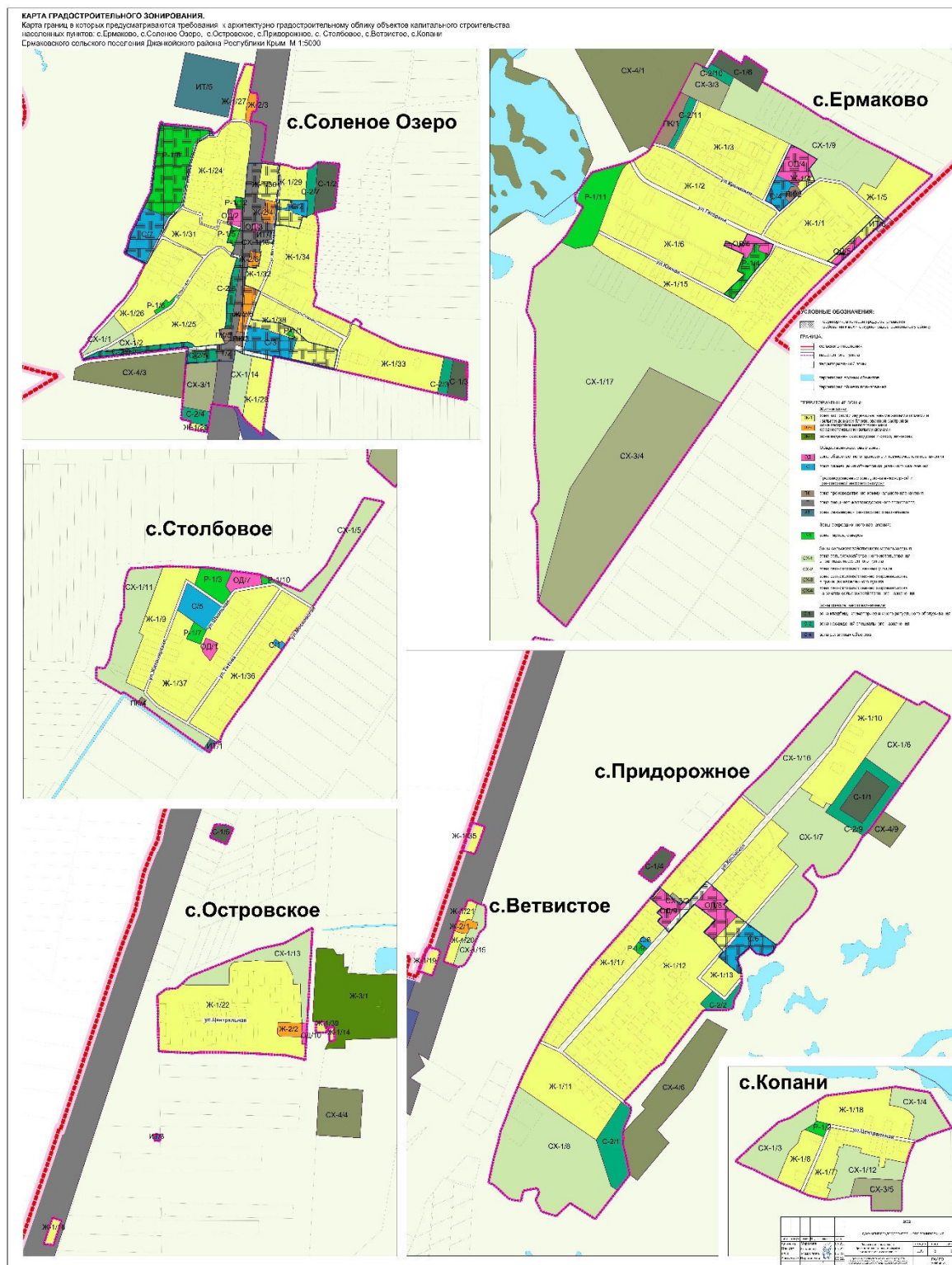
Карта границ зон с особыми условиями использования территории, границ территорий объектов культурного наследия Ермаковского сельского поселения Джанкойского района Республики Крым. М 1:25 000



ПРИЛОЖЕНИЕ 4.

КАРТА ГРАДОСТРОИТЕЛЬНОГО ЗОНИРОВАНИЯ.

Карта границ в который предусматриваются требования к
архитектурно-градостроительному облику
объектов капитального строительства
Ермаковского сельского поселения Джанкойского района Республики Крым.
М 1:5 000



РАЗДЕЛ III.

ГРАДОСТРОИТЕЛЬНЫЕ РЕГЛАМЕНТЫ

Глава 8. Установление, действие и содержание градостроительных регламентов

Статья 20. Общие положения о градостроительных регламентах

1. Градостроительные регламенты обязательны для исполнения всеми собственниками земельных участков, землепользователями, землевладельцами и арендаторами земельных участков независимо от форм собственности и иных прав на земельные участки согласно Земельному кодексу Российской Федерации.

2. Порядок использования земельных участков, на которые в соответствии с действующим законодательством действие градостроительных регламентов не распространяется или для которых градостроительные регламенты не устанавливаются, определяется уполномоченными федеральными органами исполнительной власти, уполномоченными органами исполнительной власти субъектов Российской Федерации или уполномоченными органами местного самоуправления в соответствии с федеральными законами согласно Градостроительному кодексу Российской Федерации.

3. Использование земельных участков на сельскохозяйственных угодьях в составе земель сельскохозяйственного назначения возможно с ранее установленными видами разрешенного использования тождественным следующим видам «пашни» - «растениеводство» (1.1)*, «сенокос» - «сенокосение» (1.19)*, «пастбище» - «выпас сельскохозяйственных животных» (1.20)*, «земли, занятые многолетними насаждениями», «залежи».

При необходимости образования земельного участка на сельскохозяйственных угодьях в составе земель сельскохозяйственного назначения с целью обслуживания данных территорий возможно установление виды разрешенного использования земельного участка - «Обеспечение сельскохозяйственного производства» (1.18)*

*наименование вида разрешенного использования земельного участка (код) в соответствии с Классификатором видов разрешенного использования земельных участков, утвержденным приказом Федеральной службой государственной регистрации, кадастра и картографии (Росреестр) от 10.11.2020 № П/0412.

4. Земельные участки общего пользования, занятые площадями, улицами, проездами, автомобильными дорогами, набережными, скверами, бульварами, береговыми полосами водных объектов общего пользования, пляжами и другими линейными объектами, настоящими Правилами могут

включаться в состав различных территориальных зон, а также могут быть частично вынесены за границы территориальных зон и относиться к территории общего пользования (ТОП).

Статья 21. Общие положения о видах разрешенного использования земельных участков и объектов капитального строительства

1. Виды разрешенного использования земельных участков и объектов капитального строительства подразделяются на основные, условно разрешенные, вспомогательные согласно Градостроительному кодексу Российской Федерации.

2. Виды разрешенного использования земельных участков применительно к каждому виду территориальных зон устанавливаются настоящими Правилами в соответствии с классификатором, утвержденным федеральным органом исполнительной власти, осуществляющим функции по выработке государственной политики и нормативно-правовому регулированию в сфере земельных отношений (далее – Классификатор).

3. Содержание видов разрешенного использования, перечисленных в градостроительных регламентах настоящих Правил, допускает без отдельного указания в списке видов разрешенного использования размещение и эксплуатацию линейного объекта (кроме железных дорог общего пользования и автомобильных дорог общего пользования федерального и регионального значения), размещение защитных сооружений (насаждений), если иное не предусмотрено законодательством Российской Федерации.

4. При образовании земельного участка в границах территорий, отнесенных Правилами к территориям общего пользования, для размещения и эксплуатации объектов, непосредственно связанных с развитием транспортной инфраструктуры и обустройства территорий общего пользования, в соответствии с Классификатором допускается установление следующих видов разрешенного использования:

1) размещение автомобильных дорог за пределами населенных пунктов и технически связанных с ними сооружений, придорожных стоянок (парковок) транспортных средств в границах городских улиц и дорог, за исключением предусмотренных видами разрешенного использования с кодами 2.7.1, 4.9, 7.2.3, а также некапитальных сооружений, предназначенных для охраны транспортных средств; размещение объектов, предназначенных для размещения постов органов внутренних дел, ответственных за безопасность дорожного движения;

2) размещение площадок для занятия спортом и физкультурой на открытом воздухе (физкультурные площадки, беговые дорожки, поля для спортивной игры);

3) размещение спортивных сооружений для занятия водными видами спорта (причалы и сооружения, необходимые для организации водных видов спорта и хранения соответствующего инвентаря);

4) размещение искусственно созданных для судоходства внутренних водных путей, размещение объектов капитального строительства внутренних водных путей, размещение объектов капитального строительства морских портов, размещение объектов капитального строительства, в том числе морских и речных портов, причалов, пристаней, гидротехнических сооружений, навигационного оборудования и других объектов, необходимых для обеспечения судоходства и водных перевозок, заправки водного транспорта;

5) ледники, снежники, ручьи, реки, озера, болота, территориальные моря и другие поверхностные водные объекты;

6) использование земельных участков, примыкающих к водным объектам способами, необходимыми для осуществления общего водопользования (водопользования, осуществляемого гражданами для личных нужд, а также забор (изъятие) водных ресурсов для целей питьевого и хозяйственно-бытового водоснабжения, купание, использование маломерных судов, водных мотоциклов и других технических средств, предназначенных для отдыха на водных объектах, водопой, если соответствующие запреты не установлены законодательством);

7) использование земельных участков, примыкающих к водным объектам способами, необходимыми для специального водопользования (забор водных ресурсов из поверхностных водных объектов, сброс сточных вод и (или) дренажных вод, проведение дноуглубительных, взрывных, буровых и других работ, связанных с изменением дна и берегов водных объектов);

8) размещение гидротехнических сооружений, необходимых для эксплуатации водохранилищ (плотин, водосбросов, водозаборных, водовыпускных и других гидротехнических сооружений, судопропускных сооружений, рыбозащитных и рыбопропускных сооружений, берегозащитных сооружений)

9) размещение объектов улично-дорожной сети: автомобильных дорог, трамвайных путей и пешеходных тротуаров в границах населенных пунктов, пешеходных переходов, бульваров, площадей, проездов, велодорожек и объектов велотранспортной и инженерной инфраструктуры; размещение придорожных стоянок (парковок) транспортных средств в границах городских улиц и дорог, за исключением предусмотренных видами разрешенного использования с кодами 2.7.1, 4.9, 7.2.3, а также некапитальных сооружений, предназначенных для охраны транспортных средств;

10) размещение декоративных, технических, планировочных, конструктивных устройств, элементов озеленения, различных видов оборудования и оформления, малых архитектурных форм, некапитальных

нестационарных строений и сооружений, информационных щитов и указателей, применяемых как составные части благоустройства территории, общественных туалетов;

11) размещение зданий и сооружений, обеспечивающих поставку воды, тепла, электричества, газа, отвод канализационных стоков, очистку и уборку объектов недвижимости (котельных, водозаборов, очистных сооружений, насосных станций, водопроводов, линий электропередач, трансформаторных подстанций, газопроводов, линий связи, телефонных станций, канализаций, стоянок, гаражей и мастерских для обслуживания уборочной и аварийной техники, сооружений, необходимых для сбора и плавки снега)».

5. Вспомогательные виды разрешенного использования, допустимы только в качестве дополнительных по отношению к основным видам разрешенного использования и условно разрешенным видам использования и осуществляемые совместно с ними. Выбор вспомогательного использования без выбора основного вида разрешенного использования не предусматривается.

6. В границах одного земельного участка допускается с соблюдением градостроительных регламентов, строительных, экологических, санитарно-гигиенических, противопожарных и иных правил, нормативов размещение двух и более видов разрешенного использования земельного участка.

Статья 22. Общие положения о предельных (минимальных и (или) максимальных) размерах земельных участков и предельных параметрах разрешенного строительства, реконструкции объектов капитального строительства.

1. Предельный (минимальный и (или) максимальный) размер земельного участка для отдельных видов разрешенного использования земельных участков и объектов капитального строительства установлен Правилами в составе градостроительного регламента каждой территориальной зоны.

2. Максимальный процент застройки в границах земельного участка – отношение суммарной площади, занятой под зданиями и сооружениями, к площади участка.

2.1. Максимальный процент застройки в границах земельного участка надземными частями зданий, строений, сооружений для отдельных видов разрешенного использования земельных участков и объектов капитального строительства установлен Правилами в составе градостроительного регламента каждой территориальной зоны.

2.2. Максимальный процент застройки в границах земельного участка подземными частями зданий, строений, сооружений для всех видов разрешенного использования земельных участков и объектов капитального строительства в границах всех территориальных зон составляет 85% .

3. Предельное количество этажей зданий, строений и сооружений.

3.1. Предельное количество надземных этажей зданий, строений и сооружений установлено настоящими Правилами в составе градостроительных регламентов каждой территориальной зоны. В количество надземных этажей включаются все надземные этажи, в том числе технический этаж, мансардный, а также цокольный этаж, если верх его перекрытия находится выше средней планировочной отметки земли не менее чем на 2 метра.

3.2. Предельное количество подземных этажей не подлежит установлению.

4. Минимальный процент озеленения земельного участка.

4.1. К озеленению земельного участка относятся части земельного участка, которые покрыты зелеными насаждениями (древесной, кустарниковой и травянистой растительностью).

4.2. Не менее 30% озеленения земельного участка размещается на части земельного участка, под которой отсутствуют подземные части здания, строения, подземные сооружения.

4.3. Расчетный коэффициент озеленения земельного участка, подлежащего застройке по отношению к расчетной площади здания определяется в соответствии с региональными нормативами градостроительного проектирования, местными нормативами градостроительного проектирования.

5. Расчетный коэффициент обеспеченности детскими спортивными и игровыми площадками, а также спортивными площадками (взрослые спортивные и игровые площадки) земельного участка, подлежащего застройке по отношению к расчетной площади здания определяется в соответствии с региональными нормативами градостроительного проектирования, местными нормативами градостроительного проектирования.

6. Расчетные показатели минимально допустимого уровня обеспеченности объектов капитального строительства нормативными площадями, необходимыми для организации машино-мест (парко-мест) необходимо принимать в соответствии с региональными нормативами градостроительного проектирования, местными нормативами градостроительного проектирования.

7. Суммарная доля площади зданий, строений и сооружений, занимаемых объектами вспомогательных видов использования, расположенных на одном земельном участке, не должна превышать 30% от общей площади зданий, строений и сооружений основных видов использования на данном земельном участке, включая подземную часть, за исключением видов разрешенного использования «для индивидуального жилищного строительства» (2.1)*, ведение садоводства (13.2)*.

Суммарная доля площади земельного участка, занимаемыми объектами вспомогательных видов разрешенного использования, не должна превышать 25 % общей площади соответствующего земельного участка, за исключением

видов разрешенного использования «для индивидуального жилищного строительства» (2.1)*, ведение садоводства (13.2)*.

8. Требования к минимальным отступам зданий, строений и сооружений от границ земельных участков в целях определения мест допустимого размещения зданий, строений и сооружений при новом строительстве, за пределами которых запрещено строительство зданий, строений и сооружений, устанавливаются в соответствии с таблицей (кроме земельных участков с видом разрешенного использования Ведение садоводства (код 13.2)):

Расположение границ земельных участков	Вид и характеристика объекта капитального строительства	Минимальный отступ стен зданий, строений и сооружений от границ земельных участков, метров
границы земельных участков расположены вдоль магистральных улиц (совпадают с красными линиями магистральных улиц) — для земельных участков, расположенных вдоль автомобильных дорог общего пользования федерального и регионального значения	для объектов всех видов**	5
границы земельных участков расположены вдоль прочих улиц и проездов (совпадают с красными линиями прочих улиц и проездов)*	для жилых домов с квартирами на первом этаже	3
	для жилых домов с встроенными помещениями нежилого назначения на первом этаже	0
	для прочих зданий, строений, сооружений	0
границы земельных участков расположены вдоль	для всех зданий, строений, сооружений	6

внутриквартальных проездов (совпадают с красными линиями внутриквартальных проездов)*		
границы смежных земельных участков, не примыкающих к красным линиям	для зданий, строений и сооружений без окон, дверных и иных проемов от границ земельных участков	1
	для стен зданий, строений и сооружений с окнами, дверными и иными проемами	не менее 3 метров с учётом необходимости обеспечения нормативной инсоляции и освещенности
<p>*Допускается принимать минимальные отступы стен зданий, строений и сооружений без окон, дверных и иных проемов от границ земельных участков для нового строительства – 0 метров.</p> <p>** Размещение ранее построенных индивидуальных жилых домов в условиях сложившейся застройки допускается по красной линии улиц.</p>		

Данные требования не распространяются на линейные объекты.

Для земельных участков с видом разрешенного использования Ведение садоводства (код 13.2) требования к отступам от границ земельных участков принимаются с учетом требований СП 53.13330.2011.

Статья 23. Предельные значения расчетных показателей минимально допустимого уровня обеспеченности объектами местного значения населения сельского поселения и предельные значения расчетных показателей максимально допустимого уровня территориальной доступности таких объектов для населения сельского поселения.

Предельные значения расчетных показателей минимально допустимого уровня обеспеченности объектами местного значения населения сельского поселения и предельные значения расчетных показателей максимально допустимого уровня территориальной доступности таких объектов для населения сельского поселения определяются в соответствии с региональными нормативами градостроительного проектирования.

Статья 24. Градостроительный регламент зоны застройки индивидуальными жилыми домами и жилыми домами блокированной застройки (Ж-1)

1. Цели выделения зоны:

Обеспечение правовых условий формирования, развития и обслуживания территорий, предназначенных для размещения преимущественно застройки индивидуальными жилыми домами и жилыми домами блокированной застройки с возможностью размещения объектов социального, культурного, бытового обслуживания.

2. Перечень видов разрешённого использования земельных участков и объектов капитального строительства:

Код *	Наименование вида разрешенного использования земельных участков и объектов капитального строительства	Описание вида разрешенного использования	Вспомогательные виды разрешенного использования земельных участков и объектов капитального строительства
Основные виды разрешенного использования			
2.1	Для индивидуального жилищного строительства	Размещение жилого дома (отдельно стоящего здания количеством надземных этажей не более чем три, высотой не более двадцати метров, которое состоит из комнат и помещений вспомогательного использования, предназначенных для удовлетворения гражданами бытовых и иных нужд, связанных с их проживанием в таком здании, не предназначенного для раздела на самостоятельные объекты недвижимости); выращивание сельскохозяйственных культур; размещение гаражей для собственных нужд и хозяйственных построек	хозяйственно-бытовые постройки для удовлетворения личных нужд граждан: индивидуальный гараж, сарай, баня, бассейн, теплица, беседка; спортивная и (или) детская площадки; инженерные сооружения коммунального обслуживания; сооружения инженерной защиты
2.3	Блокированная жилая застройка	Размещение жилого дома, имеющего одну или несколько общих стен с соседними жилыми домами (количеством этажей не более чем три, при общем количестве совмещенных домов не более десяти и каждый из которых предназначен для проживания одной семьи, имеет общую стену (общие стены) без	хозяйственно-бытовые постройки для удовлетворения личных нужд граждан: гараж, сарай, бассейн, беседка, спортивная и (или) детская площадки; инженерные сооружения коммунального обслуживания; сооружения инженерной

		<p>проемов с соседним домом или соседними домами, расположен на отдельном земельном участке и имеет выход на территорию общего пользования (жилые дома блокированной застройки);</p> <p>разведение декоративных и плодовых деревьев, овощных и ягодных культур;</p> <p>размещение гаражей для собственных нужд и иных вспомогательных сооружений;</p> <p>обустройство спортивных и детских площадок, площадок для отдыха</p>	защиты
2.7.2	Размещение гаражей для собственных нужд	Размещение для собственных нужд отдельно стоящих гаражей и (или) гаражей, блокированных общими стенами с другими гаражами в одном ряду, имеющих общие с ними крышу, фундамент и коммуникации	не устанавливаются
3.7.1	Осуществление религиозных обрядов	Размещение зданий и сооружений, предназначенных для совершения религиозных обрядов и церемоний (в том числе церкви, соборы, храмы, часовни, мечети, молельные дома, синагоги)	плоскостные открытые стоянки транспортных средств (гостевые парковки), инженерные сооружения коммунального обслуживания; сооружения инженерной защиты, воскресные и религиозные школы, дома священнослужителей, благоустройство и озеленение
3.2.2	Оказание социальной помощи населению	Размещение зданий, предназначенных для служб психологической и бесплатной юридической помощи, социальных, пенсионных и иных служб (службы занятости населения, пункты питания малоимущих граждан), в которых осуществляется прием граждан по вопросам оказания социальной помощи и назначения социальных или пенсионных выплат, а также для размещения общественных некоммерческих организаций: некоммерческих фондов, благотворительных организаций, клубов по интересам	плоскостные открытые стоянки транспортных средств (гостевые парковки), инженерные сооружения коммунального обслуживания; сооружения инженерной защиты, благоустройство и озеленение
3.3	Бытовое обслуживание	Размещение объектов капитального строительства, предназначенных для оказания населению или	плоскостные открытые стоянки (парковки) транспортных средств,

		организациям бытовых услуг (мастерские мелкого ремонта, ателье, бани, парикмахерские, прачечные, химчистки, похоронные бюро)	площадки для отдыха; инженерные сооружения коммунального обслуживания; сооружения инженерной защиты; благоустройство и озеленение
3.4.1	Амбулаторно-поликлиническое обслуживание	Размещение объектов капитального строительства, предназначенных для оказания гражданам амбулаторно-поликлинической медицинской помощи (поликлиники, фельдшерские пункты, пункты здравоохранения, центры матери и ребенка, диагностические центры, молочные кухни, станции донорства крови, клинические лаборатории)	плоскостные открытые стоянки (парковки) транспортных средств, площадки для отдыха; инженерные сооружения коммунального обслуживания; сооружения инженерной защиты; благоустройство и озеленение
3.5.1	Дошкольное, начальное и среднее общее образование	Размещение объектов капитального строительства, предназначенных для просвещения, дошкольного, начального и среднего общего образования (детские ясли, детские сады, школы, лицеи, гимназии, художественные, музыкальные школы, образовательные кружки и иные организации, осуществляющие деятельность по воспитанию, образованию и просвещению), в том числе зданий, спортивных сооружений, предназначенных для занятия обучающихся физической культурой и спортом	спортивные площадки, инженерные сооружения коммунального обслуживания, сооружения инженерной защиты; благоустройство и озеленение
3.8.1	Государственное управление	Размещение зданий, предназначенных для размещения государственных органов, государственного пенсионного фонда, органов местного самоуправления, судов, а также организаций, непосредственно обеспечивающих их деятельность или оказывающих государственные и (или) муниципальные услуги	плоскостные открытые стоянки (парковки) транспортных средств, площадки для отдыха; инженерные сооружения коммунального обслуживания; сооружения инженерной защиты; благоустройство и озеленение
4.4	Магазины	Размещение объектов капитального строительства, предназначенных для продажи товаров, торговая площадь которых составляет до 5000 кв. м	плоскостные открытые стоянки (парковки) транспортных средств, площадки для отдыха; инженерные сооружения коммунального обслуживания; сооружения инженерной защиты, площадки для размещения

			контейнеров ТБО; благоустройство и озеленение
4.5	Банковская и страховая деятельность	Размещение объектов капитального строительства, предназначенных для размещения организаций, оказывающих банковские и страховые услуги	плоскостные открытые стоянки (парковки) транспортных средств, площадки для отдыха; инженерные сооружения коммунального обслуживания; сооружения инженерной защиты, площадки для размещения контейнеров ТБО; благоустройство и озеленение
3.1.1	Предоставление коммунальных услуг	Размещение зданий и сооружений, обеспечивающих поставку воды, тепла, электричества, газа, отвод канализационных стоков, очистку и уборку объектов недвижимости (котельных, водозаборов, очистных сооружений, насосных станций, водопроводов, линий электропередач, трансформаторных подстанций, газопроводов, линий связи, телефонных станций, канализаций, стоянок, гаражей и мастерских для обслуживания уборочной и аварийной техники, сооружений, необходимых для сбора и плавки снега)	плоскостные открытые стоянки (парковки) транспортных средств, площадки для отдыха; инженерные сооружения коммунального обслуживания; сооружения инженерной защиты, площадки для размещения контейнеров ТБО; благоустройство и озеленение; гараж для хранения служебного транспорта
3.1.2	Административные здания организаций, обеспечивающих предоставление коммунальных услуг	Размещение зданий, предназначенных для приема физических и юридических лиц в связи с предоставлением им коммунальных услуг	плоскостные открытые стоянки (парковки) транспортных средств, площадки для отдыха; инженерные сооружения коммунального обслуживания; сооружения инженерной защиты, площадки для размещения контейнеров ТБО; благоустройство и озеленение; гараж для хранения служебного транспорта
3.2.3	Оказание услуг связи	Размещение зданий, предназначенных для размещения пунктов оказания услуг почтовой, телеграфной, междугородней и международной телефонной связи	плоскостные открытые стоянки (парковки) транспортных средств, площадки для отдыха; инженерные сооружения коммунального обслуживания; сооружения инженерной защиты,

5.1.3	Площадки для занятий спортом	Размещение площадок для занятия спортом и физкультурой на открытом воздухе (физкультурные площадки, беговые дорожки, поля для спортивной игры)	не устанавливаются
7.2.1	Размещение автомобильных дорог	Размещение автомобильных дорог за пределами населенных пунктов и технически связанных с ними сооружений, придорожных стоянок (парковок) транспортных средств в границах городских улиц и дорог, за исключением предусмотренных видами разрешенного использования с кодами 2.7.1, 4.9, 7.2.3, а также некапитальных сооружений, предназначенных для охраны транспортных средств; размещение объектов, предназначенных для размещения постов органов внутренних дел, ответственных за безопасность дорожного движения	не устанавливаются
8.3	Обеспечение внутреннего правопорядка	Размещение объектов капитального строительства, необходимых для подготовки и поддержания в готовности органов внутренних дел, Росгвардии и спасательных служб, в которых существует военизированная служба; размещение объектов гражданской обороны, за исключением объектов гражданской обороны, являющихся частями производственных зданий	плоскостные открытые стоянки (парковки) транспортных средств, площадки для отдыха; инженерные сооружения коммунального обслуживания; сооружения инженерной защиты; благоустройство и озеленение
9.3	Историко-культурная деятельность	Сохранение и изучение объектов культурного наследия народов Российской Федерации (памятников истории и культуры), в том числе: объектов археологического наследия, достопримечательных мест, мест бытования исторических промыслов, производств и ремесел, исторических поселений, недействующих военных и гражданских захоронений, объектов культурного наследия, хозяйственная деятельность, являющаяся историческим промыслом или ремеслом, а также хозяйственная деятельность, обеспечивающая познавательный туризм	элементы благоустройства территории и озеленение

12.0.1	Улично-дорожная сеть	Размещение объектов улично-дорожной сети: автомобильных дорог, трамвайных путей и пешеходных тротуаров в границах населенных пунктов, пешеходных переходов, бульваров, площадей, проездов, велодорожек и объектов велотранспортной и инженерной инфраструктуры; размещение придорожных стоянок (парковок) транспортных средств в границах городских улиц и дорог, за исключением предусмотренных видами разрешенного использования с кодами 2.7.1, 4.9, 7.2.3, а также некапитальных сооружений, предназначенных для охраны транспортных средств	не устанавливаются
12.0.2	Благоустройство территории	Размещение декоративных, технических, планировочных, конструктивных устройств, элементов озеленения, различных видов оборудования и оформления, малых архитектурных форм, некапитальных нестационарных строений и сооружений, информационных щитов и указателей, применяемых как составные части благоустройства территории, общественных туалетов	площадки: детские, спортивные, для отдыха для массовых зрелищных мероприятий; инженерные сооружения коммунального обслуживания; сооружения инженерной защиты; остановочные пункты общественного транспорта; диспетчерские пункты; элементы благоустройства
13.1	Ведение огородничества	Осуществление отдыха и (или) выращивания гражданами для собственных нужд сельскохозяйственных культур; размещение хозяйственных построек, не являющихся объектами недвижимости, предназначенных для хранения инвентаря и урожая сельскохозяйственных культур	хозяйственно-бытовые постройки для удовлетворения личных нужд граждан: индивидуальный гараж, сарай, теплица, беседка; спортивная и (или) детская площадки; инженерные сооружения коммунального обслуживания; сооружения инженерной защиты
Условно разрешенные виды использования			
2.2	Для ведения личного подсобного хозяйства (приусадебный земельный участок)	Размещение жилого дома, указанного в описании вида разрешенного использования с кодом 2.1; производство сельскохозяйственной продукции; размещение гаража и иных вспомогательных сооружений;	хозяйственно-бытовые постройки для удовлетворения личных нужд граждан: индивидуальный гараж, сарай, теплица, беседка; спортивная и (или) детская площадки; инженерные сооружения

		содержание сельскохозяйственных животных	коммунального обслуживания; сооружения инженерной защиты
13.2	Ведение садоводства	Осуществление отдыха и (или) выращивания гражданами для собственных нужд сельскохозяйственных культур; размещение для собственных нужд садового дома, жилого дома, указанного в описании вида разрешенного использования с кодом 2.1, хозяйственных построек и гаражей для собственных нужд	хозяйственно-бытовые постройки для удовлетворения личных нужд граждан: гараж, сарай, баня, бассейн, теплица, беседка, сооружения для хранения сельскохозяйственной продукции; инженерные сооружения коммунального обслуживания; сооружения инженерной защиты
2.7.1	Хранение автотранспорта	Размещение отдельно стоящих и пристроенных гаражей, в том числе подземных, предназначенных для хранения автотранспорта, в том числе с разделением на машино-места, за исключением гаражей, размещение которых предусмотрено содержанием видов разрешенного использования с кодами 2.7.2, 4.9	благоустройство и озеленение
3.6.1	Объекты культурно-досуговой деятельности	Размещение зданий, предназначенных для размещения музеев, выставочных залов, художественных галерей, домов культуры, библиотек, кинотеатров и кинозалов, театров, филармоний, концертных залов, планетариев	плоскостные открытые стоянки (парковки) транспортных средств, площадки для отдыха; инженерные сооружения коммунального обслуживания; сооружения инженерной защиты; благоустройство и озеленение
4.6	Общественное питание	Размещение объектов капитального строительства в целях устройства мест общественного питания (рестораны, кафе, столовые, закусочные, бары)	плоскостные открытые стоянки (парковки) транспортных средств, площадки для отдыха; инженерные сооружения коммунального обслуживания; сооружения инженерной защиты, площадки для размещения контейнеров ТБО; благоустройство и озеленение
4.8.1	Развлекательные мероприятия	Размещение зданий и сооружений, предназначенных для организации развлекательных мероприятий, путешествий, для размещения дискотек и танцевальных площадок, ночных клубов, аквапарков,	плоскостные открытые стоянки (парковки) транспортных средств, площадки для отдыха; инженерные сооружения коммунального

		боулинга, аттракционов и т.п., игровых автоматов (кроме игрового оборудования, используемого для проведения азартных игр), игровых площадок	обслуживания; сооружения инженерной защиты, площадки для размещения контейнеров ТБО; благоустройство и озеленение
3.10.1	Амбулаторное ветеринарное обслуживание	Размещение объектов капитального строительства, предназначенных для оказания ветеринарных услуг без содержания животных	плоскостные открытые стоянки (парковки) транспортных средств, площадки для отдыха; инженерные сооружения коммунального обслуживания; сооружения инженерной защиты; благоустройство и озеленение
4.3	Рынки	Размещение объектов капитального строительства, сооружений, предназначенных для организации постоянной или временной торговли (ярмарка, рынок, базар), с учетом того, что каждое из торговых мест не располагает торговой площадью более 200 кв. м; размещение гаражей и (или) стоянок для автомобилей сотрудников и посетителей рынка	плоскостные открытые стоянки (парковки) транспортных средств, площадки для отдыха; инженерные сооружения коммунального обслуживания; сооружения инженерной защиты, площадки для размещения контейнеров ТБО; благоустройство и озеленение
6.8	Связь	Размещение объектов связи, радиовещания, телевидения, включая воздушные радиорелейные, надземные и подземные кабельные линии связи, линии радиофикации, антенные поля, усилительные пункты на кабельных линиях связи, инфраструктуру спутниковой связи и телерадиовещания, за исключением объектов связи, размещение которых предусмотрено содержанием видов разрешенного использования с кодами 3.1.1, 3.2.3	не устанавливаются
11.3	Гидротехнические сооружения	Размещение гидротехнических сооружений, необходимых для эксплуатации водохранилищ (плотин, водосбросов, водозаборных, водовыпускных и других гидротехнических сооружений, судопропускных сооружений, рыбозащитных и рыбопропускных сооружений, берегозащитных сооружений)	не устанавливаются

3. Предельные (минимальные и (или) максимальные) размеры земельных участков и предельные параметры разрешенного строительства, реконструкции объектов капитального строительства:

Наименование вида разрешенного использования земельных участков и объектов капитального строительства (код)	Площадь земельного участка, га		Предельное количество этажей зданий, строений и сооружений	Максимальный процент застройки в границах земельного участка, %
	минимальная	максимальная		
Для индивидуального жилищного строительства (2.1)	0,05	0,25	3	50
Для ведения личного подсобного хозяйства (приусадебный земельный участок) (2.2)	0,1	0,5	3	50
Блокированная жилая застройка (2.3)	0,02	0,05	3	40
Бытовое обслуживание (3.3)	0,06	0,12	2	50
Рынки (4.3)	0,1	0,5	1	70
Магазины (4.4)	0,06	0,12	2	50
Банковская и страховая деятельность (4.5)	0,06	0,3	2	50
Общественное питание (4.6)	0,06	0,5	1	50
Ведение огородничества (13.1)	0,04	0,3	1	40
Ведение садоводства (13.2)	0,05	0,1	3	30
Иные виды в составе данного регламента	не устанавливаются*			

*предельные размеры земельных участков и предельные параметры разрешенного строительства, реконструкции объектов капитального строительства определяются в соответствии с региональными нормативами градостроительного проектирования, местными нормативами градостроительного проектирования, национальными стандартами, сводами правил, а также действующими строительными, экологическими, санитарно-эпидемиологическими, противопожарными и иными правилами и нормативными документами, заданием на проектирование.

3.1. Иные предельные параметры разрешенного строительства, реконструкции объектов капитального строительства:

3.1.1. Для видов разрешенного использования, соответствующим кодам 3.3, 4.4, 4.5 максимальная общая площадь помещений не должна превышать 300 кв. м.

4. Иные расчетные показатели, применяемые при градостроительной деятельности установлены в статьях 22-23 данных Правил, в соответствии с Региональными нормативами градостроительного проектирования Республики Крым.

Статья 25. Градостроительный регламент зоны застройки малоэтажными и среднеэтажными жилыми домами (Ж-2)

1. Цели выделения зоны:

Обеспечение правовых условий формирования, развития и обслуживания территорий, предназначенных для размещения преимущественно застройки малоэтажными и среднеэтажными жилыми домами с возможностью размещения объектов социального, культурного, бытового обслуживания.

2. Перечень видов разрешённого использования земельных участков и объектов капитального строительства:

Код *	Наименование вида разрешенного использования земельных участков и объектов капитального строительства	Описание вида разрешенного использования	Вспомогательные виды разрешенного использования земельных участков и объектов капитального строительства
Основные виды разрешенного использования			
2.1.1	Малоэтажная многоквартирная жилая застройка	Размещение малоэтажных многоквартирных домов (многоквартирные дома высотой до 4 этажей, включая мансардный); обустройство спортивных и детских площадок, площадок для отдыха; размещение объектов обслуживания жилой застройки во встроенных, пристроенных и встроенно-пристроенных помещениях малоэтажного многоквартирного дома, если общая площадь таких помещений в малоэтажном многоквартирном доме не составляет более 15% общей площади помещений	спортивные и (или) детские площадки, площадки для отдыха, инженерные сооружения коммунального обслуживания; сооружения инженерной защиты, благоустройство и озеленение

		дома	
2.3	Блокированная жилая застройка	Размещение жилого дома, имеющего одну или несколько общих стен с соседними жилыми домами (количество этажей не более чем три, при общем количестве совмещенных домов не более десяти и каждый из которых предназначен для проживания одной семьи, имеет общую стену (общие стены) без проемов с соседним домом или соседними домами, расположен на отдельном земельном участке и имеет выход на территорию общего пользования (жилые дома блокированной застройки); разведение декоративных и плодовых деревьев, овощных и ягодных культур; размещение гаражей для собственных нужд и иных вспомогательных сооружений; обустройство спортивных и детских площадок, площадок для отдыха	хозяйственно-бытовые постройки для удовлетворения личных нужд граждан: гараж, сарай, бассейн, беседка, спортивная и (или) детская площадки; инженерные сооружения коммунального обслуживания; сооружения инженерной защиты
2.5	Среднеэтажная жилая застройка	Размещение многоквартирных домов этажностью не выше восьми этажей; благоустройство и озеленение; размещение подземных гаражей и автостоянок; обустройство спортивных и детских площадок, площадок для отдыха; размещение объектов обслуживания жилой застройки во встроенных, пристроенных и встроенно-пристроенных помещениях многоквартирного дома, если общая площадь таких помещений в многоквартирном доме не составляет более 20% общей площади помещений дома	спортивные и (или) детские площадки, площадки для отдыха, инженерные сооружения коммунального обслуживания; сооружения инженерной защиты, благоустройство и озеленение
2.7.2	Размещение гаражей для собственных нужд	Размещение для собственных нужд отдельно стоящих гаражей и (или) гаражей, блокированных общими стенами с другими гаражами в одном ряду, имеющих общие с ними крышу, фундамент и коммуникации	не устанавливаются
3.2.4	Общежития	Размещение зданий, предназначенных для размещения общежитий, предназначенных для проживания граждан на время их работы, службы или	спортивные и (или) детские площадки, площадки для отдыха, инженерные сооружения коммунального

		обучения, за исключением зданий, размещение которых предусмотрено содержанием вида разрешенного использования с кодом 4.7	обслуживания; сооружения инженерной защиты, благоустройство и озеленение
2.7.1	Хранение автотранспорта	Размещение отдельно стоящих и пристроенных гаражей, в том числе подземных, предназначенных для хранения автотранспорта, в том числе с разделением на машино-места, за исключением гаражей, размещение которых предусмотрено содержанием видов разрешенного использования с кодами 2.7.2, 4.9	не устанавливаются
3.2.2	Оказание социальной помощи населению	Размещение зданий, предназначенных для служб психологической и бесплатной юридической помощи, социальных, пенсионных и иных служб (службы занятости населения, пункты питания малоимущих граждан), в которых осуществляется прием граждан по вопросам оказания социальной помощи и назначения социальных или пенсионных выплат, а также для размещения общественных некоммерческих организаций: некоммерческих фондов, благотворительных организаций, клубов по интересам	плоскостные открытые стоянки транспортных средств (гостевые парковки), инженерные сооружения коммунального обслуживания; сооружения инженерной защиты, благоустройство и озеленение
3.3	Бытовое обслуживание	Размещение объектов капитального строительства, предназначенных для оказания населению или организациям бытовых услуг (мастерские мелкого ремонта, ателье, бани, парикмахерские, прачечные, химчистки, похоронные бюро)	плоскостные открытые стоянки (парковки) транспортных средств, площадки для отдыха; инженерные сооружения коммунального обслуживания; сооружения инженерной защиты; благоустройство и озеленение
3.4.1	Амбулаторно-поликлиническое обслуживание	Размещение объектов капитального строительства, предназначенных для оказания гражданам амбулаторно-поликлинической медицинской помощи (поликлиники, фельдшерские пункты, пункты здравоохранения, центры матери и ребенка, диагностические центры, молочные кухни, станции донорства крови, клинические лаборатории)	плоскостные открытые стоянки (парковки) транспортных средств, площадки для отдыха; инженерные сооружения коммунального обслуживания; сооружения инженерной защиты; благоустройство и озеленение
3.5.1	Дошкольное, начальное и	Размещение объектов капитального строительства,	спортивные и детские площадки,

	среднее общее образование	предназначенных для просвещения, дошкольного, начального и среднего общего образования (детские ясли, детские сады, школы, лицеи, гимназии, художественные, музыкальные школы, образовательные кружки и иные организации, осуществляющие деятельность по воспитанию, образованию и просвещению), в том числе зданий, спортивных сооружений, предназначенных для занятия обучающихся физической культурой и спортом	инженерные сооружения коммунального обслуживания, сооружения инженерной защиты; благоустройство и озеленение
3.5.2	Среднее и высшее профессиональное образование	Размещение объектов капитального строительства, предназначенных для профессионального образования и просвещения (профессиональные технические училища, колледжи, художественные, музыкальные училища, общества знаний, институты, университеты, организации по переподготовке и повышению квалификации специалистов и иные организации, осуществляющие деятельность по образованию и просвещению), в том числе зданий, спортивных сооружений, предназначенных для занятия обучающихся физической культурой и спортом	спортивные площадки; площадки для отдыха, служебные хозяйственные постройки; инженерные сооружения коммунального обслуживания, сооружения инженерной защиты; благоустройство и озеленение
3.8.1	Государственное управление	Размещение зданий, предназначенных для размещения государственных органов, государственного пенсионного фонда, органов местного самоуправления, судов, а также организаций, непосредственно обеспечивающих их деятельность или оказывающих государственные и (или) муниципальные услуги	плоскостные открытые стоянки (парковки) транспортных средств, площадки для отдыха; инженерные сооружения коммунального обслуживания; сооружения инженерной защиты; благоустройство и озеленение
4.4	Магазины	Размещение объектов капитального строительства, предназначенных для продажи товаров, торговая площадь которых составляет до 5000 кв. м	плоскостные открытые стоянки (парковки) транспортных средств, площадки для отдыха; инженерные сооружения коммунального обслуживания; сооружения инженерной защиты, площадки для размещения

			контейнеров ТБО; благоустройство и озеленение
4.5	Банковская и страховая деятельность	Размещение объектов капитального строительства, предназначенных для размещения организаций, оказывающих банковские и страховые услуги	плоскостные открытые стоянки (парковки) транспортных средств, площадки для отдыха; инженерные сооружения коммунального обслуживания; сооружения инженерной защиты, площадки для размещения контейнеров ТБО; благоустройство и озеленение
4.6	Общественное питание	Размещение объектов капитального строительства в целях устройства мест общественного питания (рестораны, кафе, столовые, закусочные, бары)	плоскостные открытые стоянки (парковки) транспортных средств, площадки для отдыха; инженерные сооружения коммунального обслуживания; сооружения инженерной защиты, площадки для размещения контейнеров ТБО; благоустройство и озеленение
3.1.1	Предоставление коммунальных услуг	Размещение зданий и сооружений, обеспечивающих поставку воды, тепла, электричества, газа, отвод канализационных стоков, очистку и уборку объектов недвижимости (котельных, водозаборов, очистных сооружений, насосных станций, водопроводов, линий электропередач, трансформаторных подстанций, газопроводов, линий связи, телефонных станций, канализаций, стоянок, гаражей и мастерских для обслуживания уборочной и аварийной техники, сооружений, необходимых для сбора и плавки снега)	плоскостные открытые стоянки (парковки) транспортных средств, площадки для отдыха; инженерные сооружения коммунального обслуживания; сооружения инженерной защиты, площадки для размещения контейнеров ТБО; благоустройство и озеленение; гараж для хранения служебного транспорта
3.1.2	Административные здания организаций, обеспечивающих предоставление коммунальных услуг	Размещение зданий, предназначенных для приема физических и юридических лиц в связи с предоставлением им коммунальных услуг	плоскостные открытые стоянки (парковки) транспортных средств, площадки для отдыха; инженерные сооружения коммунального обслуживания; сооружения инженерной защиты, площадки для размещения контейнеров ТБО; благоустройство и озеленение

			озеленение; гараж для хранения служебного транспорта
3.2.3	Оказание услуг связи	Размещение зданий, предназначенных для размещения пунктов оказания услуг почтовой, телеграфной, междугородней и международной телефонной связи	плоскостные открытые стоянки (парковки) транспортных средств, площадки для отдыха; инженерные сооружения коммунального обслуживания; сооружения инженерной защиты,
5.1.3	Площадки для занятий спортом	Размещение площадок для занятия спортом и физкультурой на открытом воздухе (физкультурные площадки, беговые дорожки, поля для спортивной игры)	не устанавливаются
7.2.1	Размещение автомобильных дорог	Размещение автомобильных дорог за пределами населенных пунктов и технически связанных с ними сооружений, придорожных стоянок (парковок) транспортных средств в границах городских улиц и дорог, за исключением предусмотренных видами разрешенного использования с кодами 2.7.1, 4.9, 7.2.3, а также некапитальных сооружений, предназначенных для охраны транспортных средств; размещение объектов, предназначенных для размещения постов органов внутренних дел, ответственных за безопасность дорожного движения	не устанавливаются
8.3	Обеспечение внутреннего правопорядка	Размещение объектов капитального строительства, необходимых для подготовки и поддержания в готовности органов внутренних дел, Росгвардии и спасательных служб, в которых существует военизированная служба; размещение объектов гражданской обороны, за исключением объектов гражданской обороны, являющихся частями производственных зданий	плоскостные открытые стоянки (парковки) транспортных средств, площадки для отдыха; инженерные сооружения коммунального обслуживания; сооружения инженерной защиты; благоустройство и озеленение
9.3	Историко-культурная деятельность	Сохранение и изучение объектов культурного наследия народов Российской Федерации (памятников истории и культуры), в том числе: объектов археологического наследия,	элементы благоустройства территории и озеленение

		достопримечательных мест, мест бытования исторических промыслов, производств и ремесел, исторических поселений, недействующих военных и гражданских захоронений, объектов культурного наследия, хозяйственная деятельность, являющаяся историческим промыслом или ремеслом, а также хозяйственная деятельность, обеспечивающая познавательный туризм	
12.0.1	Улично-дорожная сеть	Размещение объектов улично-дорожной сети: автомобильных дорог, трамвайных путей и пешеходных тротуаров в границах населенных пунктов, пешеходных переходов, бульваров, площадей, проездов, велодорожек и объектов велотранспортной и инженерной инфраструктуры; размещение придорожных стоянок (парковок) транспортных средств в границах городских улиц и дорог, за исключением предусмотренных видами разрешенного использования с кодами 2.7.1, 4.9, 7.2.3, а также некапитальных сооружений, предназначенных для охраны транспортных средств	не устанавливаются
12.0.2	Благоустройство территории	Размещение декоративных, технических, планировочных, конструктивных устройств, элементов озеленения, различных видов оборудования и оформления, малых архитектурных форм, некапитальных нестационарных строений и сооружений, информационных щитов и указателей, применяемых как составные части благоустройства территории, общественных туалетов	площадки: детские, спортивные, для отдыха для массовых зрелищных мероприятий; инженерные сооружения коммунального обслуживания; сооружения инженерной защиты; остановочные пункты общественного транспорта; диспетчерские пункты; элементы благоустройства
Условно разрешенные виды использования			
2.1	Для индивидуального жилищного строительства	Размещение жилого дома (отдельно стоящего здания) количеством надземных этажей не более чем три, высотой не более двадцати метров, которое состоит из комнат и помещений вспомогательного	хозяйственно-бытовые постройки для удовлетворения личных нужд граждан: индивидуальный гараж, сарай, баня, бассейн, теплица, беседка; спортивная и

		использования, предназначенных для удовлетворения гражданами бытовых и иных нужд, связанных с их проживанием в таком здании, не предназначенного для раздела на самостоятельные объекты недвижимости); выращивание сельскохозяйственных культур; размещение гаражей для собственных нужд и хозяйственных построек	(или) детская площадки; инженерные сооружения коммунального обслуживания; сооружения инженерной защиты
2.2	Для ведения личного подсобного хозяйства (приусадебный земельный участок)	Размещение жилого дома, указанного в описании вида разрешенного использования с кодом 2.1; производство сельскохозяйственной продукции; размещение гаража и иных вспомогательных сооружений; содержание сельскохозяйственных животных	хозяйственно-бытовые постройки для удовлетворения личных нужд граждан: индивидуальный гараж, сарай, теплица, беседка; спортивная и (или) детская площадки; инженерные сооружения коммунального обслуживания; сооружения инженерной защиты
3.6.1	Объекты культурно-досуговой деятельности	Размещение зданий, предназначенных для размещения музеев, выставочных залов, художественных галерей, домов культуры, библиотек, кинотеатров и кинозалов, театров, филармоний, концертных залов, планетариев	плоскостные открытые стоянки (парковки) транспортных средств, площадки для отдыха; инженерные сооружения коммунального обслуживания; сооружения инженерной защиты; благоустройство и озеленение
3.7.1	Осуществление религиозных обрядов	Размещение зданий и сооружений, предназначенных для совершения религиозных обрядов и церемоний (в том числе церкви, соборы, храмы, часовни, мечети, молельные дома, синагоги)	
3.10.1	Амбулаторное ветеринарное обслуживание	Размещение объектов капитального строительства, предназначенных для оказания ветеринарных услуг без содержания животных	плоскостные открытые стоянки (парковки) транспортных средств, площадки для отдыха; инженерные сооружения коммунального обслуживания; сооружения инженерной защиты; благоустройство и озеленение
4.7	Гостиничное обслуживание	Размещение гостиниц	плоскостные открытые стоянки (парковки) транспортных средств, площадки для отдыха; инженерные сооружения коммунального обслуживания; сооружения инженерной

			защиты, площадки для размещения контейнеров ТБО; благоустройство и озеленение
4.8.1	Развлекательные мероприятия	Размещение зданий и сооружений, предназначенных для организации развлекательных мероприятий, путешествий, для размещения дискотек и танцевальных площадок, ночных клубов, аквапарков, боулинга, аттракционов и т.п., игровых автоматов (кроме игрового оборудования, используемого для проведения азартных игр), игровых площадок	плоскостные открытые стоянки (парковки) транспортных средств, площадки для отдыха; инженерные сооружения коммунального обслуживания; сооружения инженерной защиты, площадки для размещения контейнеров ТБО; благоустройство и озеленение
4.3	Рынки	Размещение объектов капитального строительства, сооружений, предназначенных для организации постоянной или временной торговли (ярмарка, рынок, базар), с учетом того, что каждое из торговых мест не располагает торговой площадью более 200 кв. м; размещение гаражей и (или) стоянок для автомобилей сотрудников и посетителей рынка	плоскостные открытые стоянки (парковки) транспортных средств, площадки для отдыха; инженерные сооружения коммунального обслуживания; сооружения инженерной защиты, площадки для размещения контейнеров ТБО; благоустройство и озеленение
5.1.2	Обеспечение занятий спортом в помещениях	Размещение спортивных клубов, спортивных залов, бассейнов, физкультурно-оздоровительных комплексов в зданиях и сооружениях	плоскостные открытые стоянки (парковки) транспортных средств, площадки для отдыха; инженерные сооружения коммунального обслуживания; сооружения инженерной защиты; благоустройство и озеленение
5.1.4	Оборудованные площадки для занятий спортом	Размещение сооружений для занятия спортом и физкультурой на открытом воздухе (теннисные корты, автодромы, мотодромы, трамплины, спортивные стрельбища)	плоскостные открытые стоянки (парковки) транспортных средств, площадки для отдыха; инженерные сооружения коммунального обслуживания; сооружения инженерной защиты; благоустройство и озеленение
6.8	Связь	Размещение объектов связи, радиовещания, телевидения, включая воздушные радиорелейные, надземные и подземные кабельные линии связи, линии радиофикации, антенные поля, усилительные	не устанавливаются

		пункты на кабельных линиях связи, инфраструктуру спутниковой связи и телерадиовещания, за исключением объектов связи, размещение которых предусмотрено содержанием видов разрешенного использования с кодами 3.1.1, 3.2.3	
11.3	Гидротехнические сооружения	Размещение гидротехнических сооружений, необходимых для эксплуатации водохранилищ (плотин, водосбросов, водозаборных, водовыпускных и других гидротехнических сооружений, судопропускных сооружений, рыбозащитных и рыбопропускных сооружений, берегозащитных сооружений)	не устанавливаются

3. Предельные (минимальные и (или) максимальные) размеры земельных участков и предельные параметры разрешенного строительства, реконструкции объектов капитального строительства:

Наименование вида разрешенного использования земельных участков и объектов капитального строительства (код)	Площадь земельного участка, га		Предельное количество этажей зданий, строений и сооружений	Максимальный процент застройки в границах земельного участка, %
	минимальная	максимальная		
Для индивидуального жилищного строительства (2.1)	0,05	0,25	3	50
Малоэтажная многоквартирная жилая застройка (2.1.1)	0,1	не устанавливается*	4	40
Для ведения личного подсобного хозяйства (приусадебный земельный участок) (2.2)	0,1	0,5	3	50
Блокированная жилая застройка (2.3)	0,02	не устанавливается*	3	60
Среднеэтажная жилая застройка (2.5)	0,1	не устанавливается*	8	40
Бытовое обслуживание (3.3)	не устанавливается*	0,5	2	50
Рынки (4.3)	не устанавливается*	0,5	2	60
Магазины (4.4)	0,06	0,5	2	60

Банковская и страховая деятельность (4.5)	0,06	0,3	2	60
Общественное питание (4.6)	0,06	0,5	1	60
Иные виды в составе данного регламента	не устанавливаются*			

*предельные размеры земельных участков и предельные параметры разрешенного строительства, реконструкции объектов капитального строительства определяются в соответствии с региональными нормативами градостроительного проектирования, местными нормативами градостроительного проектирования, национальными стандартами, сводами правил, а также действующими строительными, экологическими, санитарно-эпидемиологическими, противопожарными и иными правилами и нормативными документами, заданием на проектирование.

4. Иные расчетные показатели, применяемые при градостроительной деятельности установлены в статьях 22-23 данных Правил, в соответствии с Региональными нормативами градостроительного проектирования Республики Крым.

Статья 26. Градостроительный регламент зоны ведения садоводства и огородничества (Ж-3)

1. Цели выделения зоны:

Обеспечение правовых условий формирования, развития и обслуживания территорий для ведения садоводства и огородничества.

2. Перечень видов разрешённого использования земельных участков и объектов капитального строительства:

Код *	Наименование вида разрешенного использования земельных участков и объектов капитального строительства	Описание вида разрешенного использования	Вспомогательные виды разрешенного использования земельных участков и объектов капитального строительства
Основные виды разрешенного использования			
13.0	Земельные участки общего назначения	Земельные участки, являющиеся имуществом общего пользования и предназначенные для общего использования правообладателями земельных участков, расположенных в границах территории ведения гражданами садоводства или огородничества	плоскостные открытые стоянки (парковки) транспортных средств, площадки для отдыха; инженерные сооружения коммунального обслуживания; сооружения инженерной

		для собственных нужд, и (или) для размещения объектов капитального строительства, относящихся к имуществу общего пользования	защиты, площадки для размещения контейнеров ТБО; благоустройство и озеленение, дороги, проезды
13.1	Ведение огородничества	Осуществление отдыха и (или) выращивания гражданами для собственных нужд сельскохозяйственных культур; размещение хозяйственных построек, не являющихся объектами недвижимости, предназначенных для хранения инвентаря и урожая сельскохозяйственных культур	хозяйственно-бытовые постройки для удовлетворения личных нужд граждан: индивидуальный гараж, сарай, теплица, беседка; спортивная и (или) детская площадки; инженерные сооружения коммунального обслуживания; сооружения инженерной защиты
13.2	Ведение садоводства	Осуществление отдыха и (или) выращивания гражданами для собственных нужд сельскохозяйственных культур; размещение для собственных нужд садового дома, жилого дома, указанного в описании вида разрешенного использования с кодом 2.1, хозяйственных построек и гаражей для собственных нужд	хозяйственно-бытовые постройки для удовлетворения личных нужд граждан: индивидуальный гараж, сарай, теплица, беседка; спортивная и (или) детская площадки; инженерные сооружения коммунального обслуживания; сооружения инженерной защиты
3.1.1	Предоставление коммунальных услуг	Размещение зданий и сооружений, обеспечивающих поставку воды, тепла, электричества, газа, отвод канализационных стоков, очистку и уборку объектов недвижимости (котельных, водозаборов, очистных сооружений, насосных станций, водопроводов, линий электропередач, трансформаторных подстанций, газопроводов, линий связи, телефонных станций, канализаций, стоянок, гаражей и мастерских для обслуживания уборочной и аварийной техники, сооружений, необходимых для сбора и плавки снега)	не устанавливаются
9.3	Историко-культурная деятельность	Сохранение и изучение объектов культурного наследия народов Российской Федерации (памятников истории и культуры), в том числе: объектов археологического наследия, достопримечательных мест, мест бытования исторических промыслов, производств и ремесел, исторических поселений, недействующих военных и	элементы благоустройства территории и озеленение

		гражданских захоронений, объектов культурного наследия, хозяйственная деятельность, являющаяся историческим промыслом или ремеслом, а также хозяйственная деятельность, обеспечивающая познавательный туризм	
--	--	--	--

3. Предельные (минимальные и (или) максимальные) размеры земельных участков и предельные параметры разрешенного строительства, реконструкции объектов капитального строительства:

Наименование вида разрешенного использования земельных участков и объектов капитального строительства (код)	Площадь земельного участка, га		Предельное количество этажей зданий, строений и сооружений	Максимальный процент застройки в границах земельного участка, %
	минимальная	максимальная		
Ведение огородничества (13.1)	0,04	0,3	1	40
Ведение садоводства (13.2)	0,06	0,3	3	50
Иные виды в составе данного регламента	не устанавливаются*			

*предельные размеры земельных участков и предельные параметры разрешенного строительства, реконструкции объектов капитального строительства определяются в соответствии с региональными нормативами градостроительного проектирования, местными нормативами градостроительного проектирования, национальными стандартами, сводами правил, а также действующими строительными, экологическими, санитарно-эпидемиологическими, противопожарными и иными правилами и нормативными документами, заданием на проектирование.

4. Иные расчетные показатели, применяемые при градостроительной деятельности установлены в статьях 22-23 данных Правил, в соответствии с Региональными нормативами градостроительного проектирования Республики Крым.

Статья 27. Градостроительный регламент зоны общественного, делового и коммерческого назначения (ОД)

1. Цели выделения зоны:

Обеспечение правовых условий формирования, развития и обслуживания территорий, предназначенных для размещения преимущественно застройки объектами делового, финансового и коммунально-бытового назначения, включая объекты торговли, общественного питания и иные объекты, связанные с обеспечением жизнедеятельности граждан.

2. Перечень видов разрешённого использования земельных участков и объектов капитального строительства:

Код *	Наименование вида разрешенного использования земельных участков и объектов капитального строительства	Описание вида разрешенного использования	Вспомогательные виды разрешенного использования земельных участков и объектов капитального строительства
Основные виды разрешенного использования			
3.3	Бытовое обслуживание	Размещение объектов капитального строительства, предназначенных для оказания населению или организациям бытовых услуг (мастерские мелкого ремонта, ателье, бани, парикмахерские, прачечные, химчистки, похоронные бюро)	плоскостные открытые стоянки (парковки) транспортных средств, площадки для отдыха; инженерные сооружения коммунального обслуживания; сооружения инженерной защиты; благоустройство и озеленение
3.4.1	Амбулаторно-поликлиническое обслуживание	Размещение объектов капитального строительства, предназначенных для оказания гражданам амбулаторно-поликлинической медицинской помощи (поликлиники, фельдшерские пункты, пункты здравоохранения, центры матери и ребенка, диагностические центры, молочные кухни, станции донорства крови, клинические лаборатории)	плоскостные открытые стоянки (парковки) транспортных средств, площадки для отдыха; инженерные сооружения коммунального обслуживания; сооружения инженерной защиты; благоустройство и озеленение
3.6.1	Объекты культурно-досуговой деятельности	Размещение зданий, предназначенных для размещения музеев, выставочных залов, художественных галерей, домов культуры, библиотек, кинотеатров и кинозалов, театров, филармоний, концертных залов, планетариев	плоскостные открытые стоянки (парковки) транспортных средств, площадки для отдыха; инженерные сооружения коммунального обслуживания; сооружения инженерной защиты; благоустройство и озеленение
3.7.1	Осуществление религиозных	Размещение зданий и сооружений, предназначенных	плоскостные открытые стоянки

	обрядов	для совершения религиозных обрядов и церемоний (в том числе церкви, соборы, храмы, часовни, мечети, молельные дома, синагоги)	транспортных средств (гостевые парковки), инженерные сооружения коммунального обслуживания; сооружения инженерной защиты, воскресные и религиозные школы, дома священнослужителей, благоустройство и озеленение
3.8.1	Государственное управление	Размещение зданий, предназначенных для размещения государственных органов, государственного пенсионного фонда, органов местного самоуправления, судов, а также организаций, непосредственно обеспечивающих их деятельность или оказывающих государственные и (или) муниципальные услуги	плоскостные открытые стоянки (парковки) транспортных средств, площадки для отдыха; инженерные сооружения коммунального обслуживания; сооружения инженерной защиты, благоустройство и озеленение
4.1	Деловое управление	Размещение объектов капитального строительства с целью: размещения объектов управленческой деятельности, не связанной с государственным или муниципальным управлением и оказанием услуг, а также с целью обеспечения совершения сделок, не требующих передачи товара в момент их совершения между организациями, в том числе биржевая деятельность (за исключением банковской и страховой деятельности)	плоскостные открытые стоянки (парковки) транспортных средств, площадки для отдыха; инженерные сооружения коммунального обслуживания; сооружения инженерной защиты, площадки для размещения контейнеров ТБО; благоустройство и озеленение
4.4	Магазины	Размещение объектов капитального строительства, предназначенных для продажи товаров, торговая площадь которых составляет до 5000 кв. м	плоскостные открытые стоянки (парковки) транспортных средств, площадки для отдыха; инженерные сооружения коммунального обслуживания; сооружения инженерной защиты, площадки для размещения контейнеров ТБО; благоустройство и озеленение
4.5	Банковская и страховая деятельность	Размещение объектов капитального строительства, предназначенных для размещения организаций, оказывающих банковские и страховые услуги	плоскостные открытые стоянки (парковки) транспортных средств, площадки для отдыха; инженерные сооружения коммунального

			обслуживания; сооружения инженерной защиты, площадки для размещения контейнеров ТБО; благоустройство и озеленение
4.6	Общественное питание	Размещение объектов капитального строительства в целях устройства мест общественного питания (рестораны, кафе, столовые, закусочные, бары)	плоскостные открытые стоянки (парковки) транспортных средств, площадки для отдыха; инженерные сооружения коммунального обслуживания; сооружения инженерной защиты, площадки для размещения контейнеров ТБО; благоустройство и озеленение
4.7	Гостиничное обслуживание	Размещение гостиниц	плоскостные открытые стоянки (парковки) транспортных средств, площадки для отдыха; инженерные сооружения коммунального обслуживания; сооружения инженерной защиты, площадки для размещения контейнеров ТБО; благоустройство и озеленение
4.8.1	Развлекательные мероприятия	Размещение зданий и сооружений, предназначенных для организации развлекательных мероприятий, путешествий, для размещения дискотек и танцевальных площадок, ночных клубов, аквапарков, боулинга, аттракционов и т.п., игровых автоматов (кроме игрового оборудования, используемого для проведения азартных игр), игровых площадок	плоскостные открытые стоянки (парковки) транспортных средств, площадки для отдыха; инженерные сооружения коммунального обслуживания; сооружения инженерной защиты, площадки для размещения контейнеров ТБО; благоустройство и озеленение
4.9	Служебные гаражи	Размещение постоянных или временных гаражей, стоянок для хранения служебного автотранспорта, используемого в целях осуществления видов деятельности, предусмотренных видами разрешенного использования с кодами 3.0, 4.0, а также для стоянки и хранения транспортных средств общего пользования, в том числе в депо	автомобильные мойки, благоустройство и озеленение

3.1.1	Предоставление коммунальных услуг	Размещение зданий и сооружений, обеспечивающих поставку воды, тепла, электричества, газа, отвод канализационных стоков, очистку и уборку объектов недвижимости (котельных, водозаборов, очистных сооружений, насосных станций, водопроводов, линий электропередач, трансформаторных подстанций, газопроводов, линий связи, телефонных станций, канализаций, стоянок, гаражей и мастерских для обслуживания уборочной и аварийной техники, сооружений, необходимых для сбора и плавки снега)	плоскостные открытые стоянки (парковки) транспортных средств, площадки для отдыха; инженерные сооружения коммунального обслуживания; сооружения инженерной защиты, площадки для размещения контейнеров ТБО; благоустройство и озеленение; гараж для хранения служебного транспорта
3.1.2	Административные здания организаций, обеспечивающих предоставление коммунальных услуг	Размещение зданий, предназначенных для приема физических и юридических лиц в связи с предоставлением им коммунальных услуг	плоскостные открытые стоянки (парковки) транспортных средств, площадки для отдыха; инженерные сооружения коммунального обслуживания; сооружения инженерной защиты, площадки для размещения контейнеров ТБО; благоустройство и озеленение; гараж для хранения служебного транспорта
3.2.3	Оказание услуг связи	Размещение зданий, предназначенных для размещения пунктов оказания услуг почтовой, телеграфной, междугородней и международной телефонной связи	плоскостные открытые стоянки (парковки) транспортных средств, площадки для отдыха; инженерные сооружения коммунального обслуживания; сооружения инженерной защиты, благоустройство и озеленение
7.2.1	Размещение автомобильных дорог	Размещение автомобильных дорог за пределами населенных пунктов и технически связанных с ними сооружений, придорожных стоянок (парковок) транспортных средств в границах городских улиц и дорог, за исключением предусмотренных видами разрешенного использования с кодами 2.7.1, 4.9, 7.2.3, а также некапитальных сооружений, предназначенных для охраны транспортных средств; размещение объектов, предназначенных для размещения постов органов внутренних дел,	не устанавливаются

		ответственных за безопасность дорожного движения	
7.2.2	Обслуживание перевозок пассажиров	Размещение зданий и сооружений, предназначенных для обслуживания пассажиров, за исключением объектов капитального строительства, размещение которых предусмотрено содержанием вида разрешенного использования с кодом 7.6	Магазины; банковская и страховая деятельности; общественное питание; служебные гаражи; инженерные сооружения коммунального обслуживания; сооружения инженерной защиты, благоустройство и озеленение
8.3	Обеспечение внутреннего правопорядка	Размещение объектов капитального строительства, необходимых для подготовки и поддержания в готовности органов внутренних дел, Росгвардии и спасательных служб, в которых существует военизированная служба; размещение объектов гражданской обороны, за исключением объектов гражданской обороны, являющихся частями производственных зданий	плоскостные открытые стоянки (парковки) транспортных средств, площадки для отдыха; инженерные сооружения коммунального обслуживания; сооружения инженерной защиты; благоустройство и озеленение
9.3	Историко-культурная деятельность	Сохранение и изучение объектов культурного наследия народов Российской Федерации (памятников истории и культуры), в том числе: объектов археологического наследия, достопримечательных мест, мест бытования исторических промыслов, производств и ремесел, исторических поселений, недействующих военных и гражданских захоронений, объектов культурного наследия, хозяйственная деятельность, являющаяся историческим промыслом или ремеслом, а также хозяйственная деятельность, обеспечивающая познавательный туризм	элементы благоустройства территории и озеленение
12.0.1	Улично-дорожная сеть	Размещение объектов улично-дорожной сети: автомобильных дорог, трамвайных путей и пешеходных тротуаров в границах населенных пунктов, пешеходных переходов, бульваров, площадей, проездов, велодорожек и объектов велотранспортной и инженерной инфраструктуры; размещение придорожных стоянок (парковок) транспортных средств в границах городских улиц и	не устанавливаются

		дорог, за исключением предусмотренных видами разрешенного использования с кодами 2.7.1, 4.9, 7.2.3, а также некапитальных сооружений, предназначенных для охраны транспортных средств	
12.0.2	Благоустройство территории	Размещение декоративных, технических, планировочных, конструктивных устройств, элементов озеленения, различных видов оборудования и оформления, малых архитектурных форм, некапитальных нестационарных строений и сооружений, информационных щитов и указателей, применяемых как составные части благоустройства территории, общественных туалетов	площадки: детские, спортивные, для отдыха для массовых зрелищных мероприятий; инженерные сооружения коммунального обслуживания; сооружения инженерной защиты; остановочные пункты общественного транспорта; диспетчерские пункты; элементы благоустройства
Условно разрешенные виды использования			
3.10.1	Амбулаторное ветеринарное обслуживание	Размещение объектов капитального строительства, предназначенных для оказания ветеринарных услуг без содержания животных	плоскостные открытые стоянки (парковки) транспортных средств, площадки для отдыха; инженерные сооружения коммунального обслуживания; сооружения инженерной защиты; благоустройство и озеленение
4.9.1.3	Автомобильные мойки	Размещение автомобильных моек, а также размещение магазинов сопутствующей торговли	инженерные сооружения коммунального обслуживания; сооружения инженерной защиты; благоустройство и озеленение
4.9.1.4	Ремонт автомобилей	Размещение мастерских, предназначенных для ремонта и обслуживания автомобилей, и прочих объектов дорожного сервиса, а также размещение магазинов сопутствующей торговли	инженерные сооружения коммунального обслуживания; сооружения инженерной защиты; благоустройство и озеленение
4.10	Выставочно-ярмарочная деятельность	Размещение объектов капитального строительства, сооружений, предназначенных для осуществления выставочно-ярмарочной и конгрессной деятельности, включая деятельность, необходимую для обслуживания указанных мероприятий (застройка экспозиционной площади, организация питания	плоскостные открытые стоянки (парковки) транспортных средств, площадки для отдыха; инженерные сооружения коммунального обслуживания; сооружения инженерной защиты, площадки для размещения

		участников мероприятий)	контейнеров ТБО; благоустройство и озеленение
4.3	Рынки	Размещение объектов капитального строительства, сооружений, предназначенных для организации постоянной или временной торговли (ярмарка, рынок, базар), с учетом того, что каждое из торговых мест не располагает торговой площадью более 200 кв. м; размещение гаражей и (или) стоянок для автомобилей сотрудников и посетителей рынка	плоскостные открытые стоянки (парковки) транспортных средств, площадки для отдыха; инженерные сооружения коммунального обслуживания; сооружения инженерной защиты, площадки для размещения контейнеров ТБО; благоустройство и озеленение
5.1.2	Обеспечение занятий спортом в помещениях	Размещение спортивных клубов, спортивных залов, бассейнов, физкультурно-оздоровительных комплексов в зданиях и сооружениях	плоскостные открытые стоянки (парковки) транспортных средств, площадки для отдыха; инженерные сооружения коммунального обслуживания; сооружения инженерной защиты; благоустройство и озеленение
5.1.4	Оборудованные площадки для занятий спортом	Размещение сооружений для занятия спортом и физкультурой на открытом воздухе (теннисные корты, автодромы, мотодромы, трамплины, спортивные стрельбища)	плоскостные открытые стоянки (парковки) транспортных средств, площадки для отдыха; инженерные сооружения коммунального обслуживания; сооружения инженерной защиты; благоустройство и озеленение
6.8	Связь	Размещение объектов связи, радиовещания, телевидения, включая воздушные радиорелейные, надземные и подземные кабельные линии связи, линии радиофикации, антенные поля, усилительные пункты на кабельных линиях связи, инфраструктуру спутниковой связи и телерадиовещания, за исключением объектов связи, размещение которых предусмотрено содержанием видов разрешенного использования с кодами 3.1.1, 3.2.3	не устанавливаются

3. Предельные (минимальные и (или) максимальные) размеры земельных участков и предельные параметры разрешенного строительства, реконструкции объектов капитального строительства в границах территориальной зоны ОД не подлежат установлению.

Предельные размеры земельных участков и предельные параметры разрешенного строительства, реконструкции объектов капитального строительства определяются в соответствии с региональными нормативами градостроительного проектирования, местными нормативами градостроительного проектирования, национальными стандартами, сводами правил, а также действующими строительными, экологическими, санитарно-эпидемиологическими, противопожарными и иными правилами и нормативными документами, заданием на проектирование.

4. Иные расчетные показатели, применяемые при градостроительной деятельности установлены в статьях 22-23 данных Правил, в соответствии с Региональными нормативами градостроительного проектирования Республики Крым.

Статья 28. Градостроительный регламент зоны размещения объектов социального назначения (С)

1. Цели выделения зоны:

Обеспечение правовых условий формирования, развития и обслуживания территорий, предназначенных для размещения преимущественно объектов здравоохранения, культуры, образования и социального обслуживания населения.

2. Перечень видов разрешённого использования земельных участков и объектов капитального строительства:

Код *	Наименование вида разрешенного использования земельных участков и объектов капитального строительства	Описание вида разрешенного использования	Вспомогательные виды разрешенного использования земельных участков и объектов капитального строительства
Основные виды разрешенного использования			
3.2.1	Дома социального обслуживания	Размещение зданий, предназначенных для размещения домов престарелых, домов ребенка, детских домов, пунктов ночлега для бездомных граждан; размещение объектов капитального строительства для временного размещения вынужденных переселенцев, лиц, признанных беженцами	плоскостные открытые стоянки транспортных средств (гостевые парковки), инженерные сооружения коммунального обслуживания; сооружения инженерной защиты, благоустройство и озеленение
3.2.2	Оказание социальной помощи населению	Размещение зданий, предназначенных для служб психологической и бесплатной юридической помощи, социальных, пенсионных и иных служб (службы	плоскостные открытые стоянки транспортных средств (гостевые парковки), инженерные сооружения

		занятости населения, пункты питания малоимущих граждан), в которых осуществляется прием граждан по вопросам оказания социальной помощи и назначения социальных или пенсионных выплат, а также для размещения общественных некоммерческих организаций: некоммерческих фондов, благотворительных организаций, клубов по интересам	коммунального обслуживания; сооружения инженерной защиты, благоустройство и озеленение
3.3	Бытовое обслуживание	Размещение объектов капитального строительства, предназначенных для оказания населению или организациям бытовых услуг (мастерские мелкого ремонта, ателье, бани, парикмахерские, прачечные, химчистки, похоронные бюро)	плоскостные открытые стоянки транспортных средств (гостевые парковки), инженерные сооружения коммунального обслуживания; сооружения инженерной защиты, благоустройство и озеленение
3.4.1	Амбулаторно-поликлиническое обслуживание	Размещение объектов капитального строительства, предназначенных для оказания гражданам амбулаторно-поликлинической медицинской помощи (поликлиники, фельдшерские пункты, пункты здравоохранения, центры матери и ребенка, диагностические центры, молочные кухни, станции донорства крови, клинические лаборатории)	плоскостные открытые стоянки транспортных средств (гостевые парковки), инженерные сооружения коммунального обслуживания; сооружения инженерной защиты, благоустройство и озеленение
3.4.2	Стационарное медицинское обслуживание	Размещение объектов капитального строительства, предназначенных для оказания гражданам медицинской помощи в стационарах (больницы, родильные дома, диспансеры, научно-медицинские учреждения и прочие объекты, обеспечивающие оказание услуги по лечению в стационаре); размещение станций скорой помощи; размещение площадок санитарной авиации	плоскостные открытые стоянки транспортных средств (гостевые парковки), инженерные сооружения коммунального обслуживания; сооружения инженерной защиты; служебные гаражи; благоустройство и озеленение
3.5.1	Дошкольное, начальное и среднее общее образование	Размещение объектов капитального строительства, предназначенных для просвещения, дошкольного, начального и среднего общего образования (детские ясли, детские сады, школы, лицеи, гимназии, художественные, музыкальные школы, образовательные кружки и иные организации,	спортивные и детские площадки, инженерные сооружения коммунального обслуживания, сооружения инженерной защиты; благоустройство и озеленение

		осуществляющие деятельность по воспитанию, образованию и просвещению), в том числе зданий, спортивных сооружений, предназначенных для занятия обучающихся физической культурой и спортом	
3.5.2	Среднее и высшее профессиональное образование	Размещение объектов капитального строительства, предназначенных для профессионального образования и просвещения (профессиональные технические училища, колледжи, художественные, музыкальные училища, общества знаний, институты, университеты, организации по переподготовке и повышению квалификации специалистов и иные организации, осуществляющие деятельность по образованию и просвещению), в том числе зданий, спортивных сооружений, предназначенных для занятия обучающихся физической культурой и спортом	спортивные площадки; площадки для отдыха, служебные хозяйственные постройки; инженерные сооружения коммунального обслуживания, сооружения инженерной защиты; благоустройство и озеленение
3.6.1	Объекты культурно-досуговой деятельности	Размещение зданий, предназначенных для размещения музеев, выставочных залов, художественных галерей, домов культуры, библиотек, кинотеатров и кинозалов, театров, филармоний, концертных залов, планетариев	плоскостные открытые стоянки (парковки) транспортных средств, площадки для отдыха; инженерные сооружения коммунального обслуживания; сооружения инженерной защиты; благоустройство и озеленение
3.8.1	Государственное управление	Размещение зданий, предназначенных для размещения государственных органов, государственного пенсионного фонда, органов местного самоуправления, судов, а также организаций, непосредственно обеспечивающих их деятельность или оказывающих государственные и (или) муниципальные услуги	плоскостные открытые стоянки (парковки) транспортных средств, площадки для отдыха; инженерные сооружения коммунального обслуживания; сооружения инженерной защиты; благоустройство и озеленение
4.6	Общественное питание	Размещение объектов капитального строительства в целях устройства мест общественного питания (рестораны, кафе, столовые, закусочные, бары)	плоскостные открытые стоянки (парковки) транспортных средств, площадки для отдыха; инженерные сооружения коммунального обслуживания; сооружения инженерной

			защиты, площадки для размещения контейнеров ТБО; благоустройство и озеленение
4.9	Служебные гаражи	Размещение постоянных или временных гаражей, стоянок для хранения служебного автотранспорта, используемого в целях осуществления видов деятельности, предусмотренных видами разрешенного использования с кодами 3.0, 4.0, а также для стоянки и хранения транспортных средств общего пользования, в том числе в депо	автомобильные мойки
3.1.1	Предоставление коммунальных услуг	Размещение зданий и сооружений, обеспечивающих поставку воды, тепла, электричества, газа, отвод канализационных стоков, очистку и уборку объектов недвижимости (котельных, водозаборов, очистных сооружений, насосных станций, водопроводов, линий электропередач, трансформаторных подстанций, газопроводов, линий связи, телефонных станций, канализаций, стоянок, гаражей и мастерских для обслуживания уборочной и аварийной техники, сооружений, необходимых для сбора и плавки снега)	плоскостные открытые стоянки (парковки) транспортных средств, площадки для отдыха; инженерные сооружения коммунального обслуживания; сооружения инженерной защиты, площадки для размещения контейнеров ТБО; благоустройство и озеленение; гараж для хранения служебного транспорта
3.2.3	Оказание услуг связи	Размещение зданий, предназначенных для размещения пунктов оказания услуг почтовой, телеграфной, междугородней и международной телефонной связи	плоскостные открытые стоянки (парковки) транспортных средств, площадки для отдыха; инженерные сооружения коммунального обслуживания; сооружения инженерной защиты
5.1.2	Обеспечение занятий спортом в помещениях	Размещение спортивных клубов, спортивных залов, бассейнов, физкультурно-оздоровительных комплексов в зданиях и сооружениях	плоскостные открытые стоянки (парковки) транспортных средств, площадки для отдыха; инженерные сооружения коммунального обслуживания; сооружения инженерной защиты; благоустройство и озеленение
5.1.3	Площадки для занятий спортом	Размещение площадок для занятия спортом и физкультурой на открытом воздухе (физкультурные площадки, беговые дорожки, поля для спортивной	не устанавливаются

		игры)	
8.3	Обеспечение внутреннего правопорядка	Размещение объектов капитального строительства, необходимых для подготовки и поддержания в готовности органов внутренних дел, Росгвардии и спасательных служб, в которых существует военизированная служба; размещение объектов гражданской обороны, за исключением объектов гражданской обороны, являющихся частями производственных зданий	инженерные сооружения коммунального обслуживания, сооружения инженерной защиты; гараж для хранения служебного автотранспорта; плоскостные открытые стоянки (парковки) транспортных средств общего пользования
9.3	Историко-культурная деятельность	Сохранение и изучение объектов культурного наследия народов Российской Федерации (памятников истории и культуры), в том числе: объектов археологического наследия, достопримечательных мест, мест бытования исторических промыслов, производств и ремесел, исторических поселений, недействующих военных и гражданских захоронений, объектов культурного наследия, хозяйственная деятельность, являющаяся историческим промыслом или ремеслом, а также хозяйственная деятельность, обеспечивающая познавательный туризм	элементы благоустройства территории и озеленение
12.0.1	Улично-дорожная сеть	Размещение объектов улично-дорожной сети: автомобильных дорог, трамвайных путей и пешеходных тротуаров в границах населенных пунктов, пешеходных переходов, бульваров, площадей, проездов, велодорожек и объектов велотранспортной и инженерной инфраструктуры; размещение придорожных стоянок (парковок) транспортных средств в границах городских улиц и дорог, за исключением предусмотренных видами разрешенного использования с кодами 2.7.1, 4.9, 7.2.3, а также некапитальных сооружений, предназначенных для охраны транспортных средств	не устанавливаются
12.0.2	Благоустройство территории	Размещение декоративных, технических, планировочных, конструктивных устройств,	площадки: детские, спортивные, для отдыха для массовых зрелищных

		элементов озеленения, различных видов оборудования и оформления, малых архитектурных форм, некапитальных нестационарных строений и сооружений, информационных щитов и указателей, применяемых как составные части благоустройства территории, общественных туалетов	мероприятий; инженерные сооружения коммунального обслуживания; сооружения инженерной защиты; остановочные пункты общественного транспорта; диспетчерские пункты; элементы благоустройства
Условно разрешенные виды использования			
6.8	Связь	Размещение объектов связи, радиовещания, телевидения, включая воздушные радиорелейные, надземные и подземные кабельные линии связи, линии радиофикации, антенные поля, усилительные пункты на кабельных линиях связи, инфраструктуру спутниковой связи и телерадиовещания, за исключением объектов связи, размещение которых предусмотрено содержанием видов разрешенного использования с кодами 3.1.1, 3.2.3	не устанавливаются

3. Предельные (минимальные и (или) максимальные) размеры земельных участков и предельные параметры разрешенного строительства, реконструкции объектов капитального строительства:

Наименование вида разрешенного использования земельных участков и объектов капитального строительства (код)	Площадь земельного участка, га		Предельное количество этажей зданий, строений и сооружений	Максимальный процент застройки в границах земельного участка, %
	минимальная	максимальная		
Бытовое обслуживание (3.3)	не устанавливается*	0,5	2	50
Общественное питание (4.6)	0,06	0,5	1	60
Иные виды в составе данного регламента	не устанавливаются*			

*предельные размеры земельных участков и предельные параметры разрешенного строительства, реконструкции объектов капитального строительства определяются в соответствии с региональными нормативами градостроительного проектирования, местными

нормативами градостроительного проектирования, национальными стандартами, сводами правил, а также действующими строительными, экологическими, санитарно-эпидемиологическими, противопожарными и иными правилами и нормативными документами, заданием на проектирование.

4. Иные расчетные показатели, применяемые при градостроительной деятельности установлены в статьях 22-23 данных Правил, в соответствии с Региональными нормативами градостроительного проектирования Республики Крым.

Статья 29. Градостроительный регламент зоны производственно-коммунального назначения (ПК)

1. Цели выделения зоны:

Обеспечение правовых условий формирования, развития и обслуживания территорий, предназначенных для размещения промышленных, коммунальных и складских объектов.

2. Перечень видов разрешённого использования земельных участков и объектов капитального строительства:

Код *	Наименование вида разрешенного использования земельных участков и объектов капитального строительства	Описание вида разрешенного использования	Вспомогательные виды разрешенного использования земельных участков и объектов капитального строительства
Основные виды разрешенного использования			
4.1	Деловое управление	Размещение объектов капитального строительства с целью: размещения объектов управленческой деятельности, не связанной с государственным или муниципальным управлением и оказанием услуг, а также с целью обеспечения совершения сделок, не требующих передачи товара в момент их совершения между организациями, в том числе биржевая деятельность (за исключением банковской и страховой деятельности)	плоскостные открытые стоянки (парковки) транспортных средств, площадки для отдыха; инженерные сооружения коммунального обслуживания; сооружения инженерной защиты; благоустройство и озеленение
6.0	Производственная деятельность	Размещение объектов капитального строительства в целях добычи полезных ископаемых, их переработки, изготовления вещей промышленным способом.	административные здания; магазины; общественное питание; служебные гаражи; склады и (или) складские площадки; инженерные сооружения

			коммунального обслуживания; сооружения инженерной защиты; благоустройство и озеленение
6.1	Недропользование	Осуществление геологических изысканий; добыча полезных ископаемых открытым (карьеры, отвалы) и закрытым (шахты, скважины) способами; размещение объектов капитального строительства, в том числе подземных, в целях добычи полезных ископаемых; размещение объектов капитального строительства, необходимых для подготовки сырья к транспортировке и (или) промышленной переработке; размещение объектов капитального строительства, предназначенных для проживания в них сотрудников, осуществляющих обслуживание зданий и сооружений, необходимых для целей недропользования, если добыча полезных ископаемых происходит на межселенной территории	не устанавливаются
6.3	Легкая промышленность	Размещение объектов капитального строительства, предназначенных для текстильной, фарфоро-фаянсовой, электронной промышленности	административные здания; магазины; общественное питание; служебные гаражи; склады и (или) складские площадки; инженерные сооружения коммунального обслуживания; сооружения инженерной защиты; благоустройство и озеленение
6.3.1	Фармацевтическая промышленность	Размещение объектов капитального строительства, предназначенных для фармацевтического производства, в том числе объектов, в отношении которых предусматривается установление охранных или санитарно-защитных зон	административные здания; магазины; общественное питание; служебные гаражи; склады и (или) складские площадки; инженерные сооружения коммунального обслуживания; сооружения инженерной защиты; благоустройство и озеленение
6.6	Строительная промышленность	Размещение объектов капитального строительства, предназначенных для производства: строительных материалов (кирпичей, пиломатериалов, цемента,	административные здания; магазины; общественное питание; служебные гаражи; склады и (или) складские

		крепежных материалов), бытового и строительного газового и сантехнического оборудования, лифтов и подъемников, столярной продукции, сборных домов или их частей и тому подобной продукции	площадки; инженерные сооружения коммунального обслуживания; сооружения инженерной защиты; благоустройство и озеленение
6.9	Склады	Размещение сооружений, имеющих назначение по временному хранению, распределению и перевалке грузов (за исключением хранения стратегических запасов), не являющихся частями производственных комплексов, на которых был создан груз: промышленные базы, склады, погрузочные терминалы и доки, нефтехранилища и нефтеналивные станции, газовые хранилища и обслуживающие их газоконденсатные и газоперекачивающие станции, элеваторы и продовольственные склады, за исключением железнодорожных перевалочных складов	не устанавливаются
6.9.1	Складские площадки	Временное хранение, распределение и перевалка грузов (за исключением хранения стратегических запасов) на открытом воздухе	не устанавливаются
6.12	Научно-производственная деятельность	Размещение технологических, промышленных, агропромышленных парков, бизнес-инкубаторов	административные здания, банковская и страховая деятельности; общественное питание, служебные гаражи, склады и (или) складские площадки; инженерные сооружения коммунального обслуживания; сооружения инженерной защиты; благоустройство и озеленение
2.7.1	Хранение автотранспорта	Размещение отдельно стоящих и пристроенных гаражей, в том числе подземных, предназначенных для хранения автотранспорта, в том числе с разделением на машино-места, за исключением гаражей, размещение которых предусмотрено содержанием видов разрешенного использования с кодами 2.7.2, 4.9	не устанавливаются
2.7.2	Размещение гаражей для собственных нужд	Размещение для собственных нужд отдельно стоящих гаражей и (или) гаражей, блокированных общими	не устанавливаются

		стенами с другими гаражами в одном ряду, имеющих общие с ними крышу, фундамент и коммуникации	
3.2.4	Общежития	Размещение зданий, предназначенных для размещения общежитий, предназначенных для проживания граждан на время их работы, службы или обучения, за исключением зданий, размещение которых предусмотрено содержанием вида разрешенного использования с кодом 4.7	спортивные и (или) детские площадки, площадки для отдыха, инженерные сооружения коммунального обслуживания; сооружения инженерной защиты, благоустройство и озеленение
3.3	Бытовое обслуживание	Размещение объектов капитального строительства, предназначенных для оказания населению или организациям бытовых услуг (мастерские мелкого ремонта, ателье, бани, парикмахерские, прачечные, химчистки, похоронные бюро)	плоскостные открытые стоянки (парковки) транспортных средств, площадки для отдыха; инженерные сооружения коммунального обслуживания; сооружения инженерной защиты; благоустройство и озеленение
3.4.1	Амбулаторно-поликлиническое обслуживание	Размещение объектов капитального строительства, предназначенных для оказания гражданам амбулаторно-поликлинической медицинской помощи (поликлиники, фельдшерские пункты, пункты здравоохранения, центры матери и ребенка, диагностические центры, молочные кухни, станции донорства крови, клинические лаборатории)	плоскостные открытые стоянки (парковки) транспортных средств, площадки для отдыха; инженерные сооружения коммунального обслуживания; сооружения инженерной защиты; благоустройство и озеленение
3.9.1	Обеспечение деятельности в области гидрометеорологии и смежных с ней областях	Размещение объектов капитального строительства, предназначенных для наблюдений за физическими и химическими процессами, происходящими в окружающей среде, определения ее гидрометеорологических, агрометеорологических и гелиогеофизических характеристик, уровня загрязнения атмосферного воздуха, почв, водных объектов, в том числе по гидробиологическим показателям, и околоземного - космического пространства, зданий и сооружений, используемых в области гидрометеорологии и смежных с ней областях (доплеровские метеорологические радиолокаторы, гидрологические посты и другие)	не устанавливаются
3.9.2	Проведение научных	Размещение зданий и сооружений, предназначенных	плоскостные открытые стоянки

	исследований	для проведения научных изысканий, исследований и разработок (научно-исследовательские и проектные институты, научные центры, инновационные центры, государственные академии наук, опытно-конструкторские центры, в том числе отраслевые)	(парковки) транспортных средств, площадки для отдыха; инженерные сооружения коммунального обслуживания; сооружения инженерной защиты; благоустройство и озеленение
3.9.3	Проведение научных испытаний	Размещение зданий и сооружений для проведения изысканий, испытаний опытных промышленных образцов, для размещения организаций, осуществляющих научные изыскания, исследования и разработки, научные и селекционные работы, ведение сельского и лесного хозяйства для получения ценных с научной точки зрения образцов растительного и животного мира	не устанавливаются
3.10.1	Амбулаторное ветеринарное обслуживание	Размещение объектов капитального строительства, предназначенных для оказания ветеринарных услуг без содержания животных	плоскостные открытые стоянки (парковки) транспортных средств, площадки для отдыха; инженерные сооружения коммунального обслуживания; сооружения инженерной защиты; благоустройство и озеленение
4.4	Магазины	Размещение объектов капитального строительства, предназначенных для продажи товаров, торговая площадь которых составляет до 5000 кв. м	плоскостные открытые стоянки (парковки) транспортных средств, площадки для отдыха; инженерные сооружения коммунального обслуживания; сооружения инженерной защиты, площадки для размещения контейнеров ТБО; благоустройство и озеленение
4.5	Банковская и страховая деятельность	Размещение объектов капитального строительства, предназначенных для размещения организаций, оказывающих банковские и страховые услуги	плоскостные открытые стоянки (парковки) транспортных средств, площадки для отдыха; инженерные сооружения коммунального обслуживания; сооружения инженерной защиты, площадки для размещения контейнеров ТБО; благоустройство и озеленение

4.6	Общественное питание	Размещение объектов капитального строительства в целях устройства мест общественного питания (рестораны, кафе, столовые, закусочные, бары)	плоскостные открытые стоянки (парковки) транспортных средств, площадки для отдыха; инженерные сооружения коммунального обслуживания; сооружения инженерной защиты, площадки для размещения контейнеров ТБО; благоустройство и озеленение
4.9	Служебные гаражи	Размещение постоянных или временных гаражей, стоянок для хранения служебного автотранспорта, используемого в целях осуществления видов деятельности, предусмотренных видами разрешенного использования с кодами 3.0, 4.0, а также для стоянки и хранения транспортных средств общего пользования, в том числе в депо	автомобильные мойки; благоустройство и озеленение
4.9.1.1	Заправка транспортных средств	Размещение автозаправочных станций; размещение магазинов сопутствующей торговли, зданий для организации общественного питания в качестве объектов дорожного сервиса	плоскостные открытые стоянки (парковки) транспортных средств, площадки для отдыха; инженерные сооружения коммунального обслуживания; сооружения инженерной защиты, площадки для размещения контейнеров ТБО; благоустройство и озеленение
4.9.1.3	Автомобильные мойки	Размещение автомобильных моек, а также размещение магазинов сопутствующей торговли	плоскостные открытые стоянки (парковки) транспортных средств, площадки для отдыха; инженерные сооружения коммунального обслуживания; сооружения инженерной защиты, площадки для размещения контейнеров ТБО; благоустройство и озеленение
4.9.1.4	Ремонт автомобилей	Размещение мастерских, предназначенных для ремонта и обслуживания автомобилей, и прочих объектов дорожного сервиса, а также размещение магазинов сопутствующей торговли	плоскостные открытые стоянки (парковки) транспортных средств, площадки для отдыха; инженерные сооружения коммунального

			обслуживания; сооружения инженерной защиты, площадки для размещения контейнеров ТБО; благоустройство и озеленение
3.1.1	Предоставление коммунальных услуг	Размещение зданий и сооружений, обеспечивающих поставку воды, тепла, электричества, газа, отвод канализационных стоков, очистку и уборку объектов недвижимости (котельных, водозаборов, очистных сооружений, насосных станций, водопроводов, линий электропередач, трансформаторных подстанций, газопроводов, линий связи, телефонных станций, канализаций, стоянок, гаражей и мастерских для обслуживания уборочной и аварийной техники, сооружений, необходимых для сбора и плавки снега)	плоскостные открытые стоянки (парковки) транспортных средств, площадки для отдыха; инженерные сооружения коммунального обслуживания; сооружения инженерной защиты, площадки для размещения контейнеров ТБО; благоустройство и озеленение; гараж для хранения служебного транспорта
3.1.2	Административные здания организаций, обеспечивающих предоставление коммунальных услуг	Размещение зданий, предназначенных для приема физических и юридических лиц в связи с предоставлением им коммунальных услуг	плоскостные открытые стоянки (парковки) транспортных средств, площадки для отдыха; инженерные сооружения коммунального обслуживания; сооружения инженерной защиты, площадки для размещения контейнеров ТБО; благоустройство и озеленение; гараж для хранения служебного транспорта
5.1.2	Обеспечение занятий спортом в помещениях	Размещение спортивных клубов, спортивных залов, бассейнов, физкультурно-оздоровительных комплексов в зданиях и сооружениях	плоскостные открытые стоянки (парковки) транспортных средств, площадки для отдыха; инженерные сооружения коммунального обслуживания; сооружения инженерной защиты; благоустройство и озеленение
6.8	Связь	Размещение объектов связи, радиовещания, телевидения, включая воздушные радиорелейные, надземные и подземные кабельные линии связи, линии радиофикации, антенные поля, усилительные пункты на кабельных линиях связи, инфраструктуру спутниковой связи и телерадиовещания, за	не устанавливаются

		исключением объектов связи, размещение которых предусмотрено содержанием видов разрешенного использования с кодами 3.1.1, 3.2.3	
7.2.1	Размещение автомобильных дорог	Размещение автомобильных дорог за пределами населенных пунктов и технически связанных с ними сооружений, придорожных стоянок (парковок) транспортных средств в границах городских улиц и дорог, за исключением предусмотренных видами разрешенного использования с кодами 2.7.1, 4.9, 7.2.3, а также некапитальных сооружений, предназначенных для охраны транспортных средств; размещение объектов, предназначенных для размещения постов органов внутренних дел, ответственных за безопасность дорожного движения	не устанавливаются
8.3	Обеспечение внутреннего правопорядка	Размещение объектов капитального строительства, необходимых для подготовки и поддержания в готовности органов внутренних дел, Росгвардии и спасательных служб, в которых существует военизированная служба; размещение объектов гражданской обороны, за исключением объектов гражданской обороны, являющихся частями производственных зданий	плоскостные открытые стоянки (парковки) транспортных средств, площадки для отдыха; инженерные сооружения коммунального обслуживания; сооружения инженерной защиты; благоустройство и озеленение
9.3	Историко-культурная деятельность	Сохранение и изучение объектов культурного наследия народов Российской Федерации (памятников истории и культуры), в том числе: объектов археологического наследия, достопримечательных мест, мест бытования исторических промыслов, производств и ремесел, исторических поселений, недействующих военных и гражданских захоронений, объектов культурного наследия, хозяйственная деятельность, являющаяся историческим промыслом или ремеслом, а также хозяйственная деятельность, обеспечивающая познавательный туризм	элементы благоустройства территории и озеленение
12.0.1	Улично-дорожная сеть	Размещение объектов улично-дорожной сети:	не устанавливаются

		автомобильных дорог, трамвайных путей и пешеходных тротуаров в границах населенных пунктов, пешеходных переходов, бульваров, площадей, проездов, велодорожек и объектов велотранспортной и инженерной инфраструктуры; размещение придорожных стоянок (парковок) транспортных средств в границах городских улиц и дорог, за исключением предусмотренных видами разрешенного использования с кодами 2.7.1, 4.9, 7.2.3, а также некапитальных сооружений, предназначенных для охраны транспортных средств	
12.0.2	Благоустройство территории	Размещение декоративных, технических, планировочных, конструктивных устройств, элементов озеленения, различных видов оборудования и оформления, малых архитектурных форм, некапитальных нестационарных строений и сооружений, информационных щитов и указателей, применяемых как составные части благоустройства территории, общественных туалетов	не устанавливаются
Условно разрешенные виды использования			
6.2	Тяжелая промышленность	Размещение объектов капитального строительства горно-обогатительной и горно-перерабатывающей, металлургической, машиностроительной промышленности, а также изготовления и ремонта продукции судостроения, авиастроения, вагоностроения, машиностроения, станкостроения, а также другие подобные промышленные предприятия, для эксплуатации которых предусматривается установление охранных или санитарно-защитных зон, за исключением случаев, когда объект промышленности отнесен к иному виду разрешенного использования	административные здания; общественное питание; служебные гаражи; склады и (или) складские площадки; инженерные сооружения коммунального обслуживания; сооружения инженерной защиты; благоустройство и озеленение
6.5	Нефтехимическая	Размещение объектов капитального строительства,	административные здания, общественное

	промышленность	предназначенных для переработки углеводородного сырья, изготовления удобрений, полимеров, химической продукции бытового назначения и подобной продукции, а также другие подобные промышленные предприятия	питание; служебные гаражи; склады и (или) складские площадки; инженерные сооружения коммунального обслуживания; сооружения инженерной защиты; благоустройство и озеленение
6.11	Целлюлозно-бумажная промышленность	Размещение объектов капитального строительства, предназначенных для целлюлозно-бумажного производства, производства целлюлозы, древесной массы, бумаги, картона и изделий из них, издательской и полиграфической деятельности, тиражирования записанных носителей информации	административные здания, общественное питание; служебные гаражи; склады и (или) складские площадки; инженерные сооружения коммунального обслуживания; сооружения инженерной защиты; благоустройство и озеленение

3. Предельные (минимальные и (или) максимальные) размеры земельных участков и предельные параметры разрешенного строительства, реконструкции объектов капитального строительства в границах территориальной зоны ПК не подлежат установлению. Предельные размеры земельных участков и предельные параметры разрешенного строительства, реконструкции объектов капитального строительства определяются в соответствии с региональными нормативами градостроительного проектирования, местными нормативами градостроительного проектирования, национальными стандартами, сводами правил, а также действующими строительными, экологическими, санитарно-эпидемиологическими, противопожарными и иными правилами и нормативными документами, заданием на проектирование.

4. Иные расчетные показатели, применяемые при градостроительной деятельности установлены в статьях 22-23 данных Правил, в соответствии с Региональными нормативами градостроительного проектирования Республики Крым.

Статья 30. Градостроительный регламент зоны внешнего железнодорожного транспорта (Т)

1. Цели выделения зоны:

Обеспечение правовых условий обслуживания территорий в границах отвода железнодорожного пути

2. Перечень видов разрешённого использования земельных участков и объектов капитального строительства:

Код *	Наименование вида разрешенного использования земельных участков и объектов капитального строительства	Описание вида разрешенного использования	Вспомогательные виды разрешенного использования земельных участков и объектов капитального строительства
--------------	--	---	---

Основные виды разрешенного использования			
7.1	Железнодорожный транспорт	Размещение объектов капитального строительства железнодорожного транспорта. Содержание данного вида разрешенного использования включает в себя содержание видов разрешенного использования с кодами 7.1.1 - 7.1.2	не устанавливаются
7.1.1	Железнодорожные пути	Размещение железнодорожных путей	не устанавливаются
7.1.2	Обслуживание железнодорожных перевозок	Размещение зданий и сооружений, в том числе железнодорожных вокзалов и станций, а также устройств и объектов, необходимых для эксплуатации, содержания, строительства, реконструкции, ремонта наземных и подземных зданий, сооружений, устройств и других объектов железнодорожного транспорта; размещение погрузочно-разгрузочных площадок, прирельсовых складов (за исключением складов горюче-смазочных материалов и автозаправочных станций любых типов, а также складов, предназначенных для хранения опасных веществ и материалов, не предназначенных непосредственно для обеспечения железнодорожных перевозок) и иных объектов при условии соблюдения требований безопасности движения, установленных федеральными законами	не устанавливаются
6.8	Связь	Размещение объектов связи, радиовещания, телевидения, включая воздушные радиорелейные, надземные и подземные кабельные линии связи, линии радиофикации, антенные поля, усилительные пункты на кабельных линиях связи, инфраструктуру спутниковой связи и телерадиовещания, за исключением объектов связи, размещение которых предусмотрено содержанием видов разрешенного использования с кодами 3.1.1, 3.2.3	не устанавливаются

8.3	Обеспечение внутреннего правопорядка	Размещение объектов капитального строительства, необходимых для подготовки и поддержания в готовности органов внутренних дел, Росгвардии и спасательных служб, в которых существует военизированная служба; размещение объектов гражданской обороны, за исключением объектов гражданской обороны, являющихся частями производственных зданий	плоскостные открытые стоянки (парковки) транспортных средств, площадки для отдыха; инженерные сооружения коммунального обслуживания; сооружения инженерной защиты; благоустройство и озеленение
-----	--------------------------------------	--	---

3. Предельные (минимальные и (или) максимальные) размеры земельных участков и предельные параметры разрешенного строительства, реконструкции объектов капитального строительства в границах территориальной зоны Т не подлежат установлению. Предельные размеры земельных участков и предельные параметры разрешенного строительства, реконструкции объектов капитального строительства определяются в соответствии с региональными нормативами градостроительного проектирования, местными нормативами градостроительного проектирования, национальными стандартами, сводами правил, а также действующими строительными, экологическими, санитарно-эпидемиологическими, противопожарными и иными правилами и нормативными документами, заданием на проектирование.

4. Иные расчетные показатели, применяемые при градостроительной деятельности установлены в статьях 22-23 данных Правил, в соответствии с Региональными нормативами градостроительного проектирования Республики Крым.

Статья 31. Градостроительный регламент зоны инженерно-транспортного назначения (ИТ)

1. Цели выделения зоны:

Обеспечение правовых условий формирования, развития и обслуживания территорий для размещения объектов преимущественно инженерного и транспортного назначения.

2. Перечень видов разрешённого использования земельных участков и объектов капитального строительства:

Код *	Наименование вида разрешенного использования земельных участков и объектов капитального строительства	Описание вида разрешенного использования	Вспомогательные виды разрешенного использования земельных участков и объектов капитального строительства
Основные виды разрешенного использования			

3.1	Коммунальное обслуживание	Размещение зданий и сооружений в целях обеспечения физических и юридических лиц коммунальными услугами. Содержание данного вида разрешенного использования включает в себя содержание видов разрешенного использования с кодами 3.1.1 - 3.1.2	не устанавливаются
3.1.1	Предоставление коммунальных услуг	Размещение зданий и сооружений, обеспечивающих поставку воды, тепла, электричества, газа, отвод канализационных стоков, очистку и уборку объектов недвижимости (котельных, водозаборов, очистных сооружений, насосных станций, водопроводов, линий электропередач, трансформаторных подстанций, газопроводов, линий связи, телефонных станций, канализаций, стоянок, гаражей и мастерских для обслуживания уборочной и аварийной техники, сооружений, необходимых для сбора и плавки снега)	плоскостные открытые стоянки (парковки) транспортных средств, площадки для отдыха; инженерные сооружения коммунального обслуживания; сооружения инженерной защиты, площадки для размещения контейнеров ТБО; благоустройство и озеленение; гараж для хранения служебного транспорта
3.1.2	Административные здания организаций, обеспечивающих предоставление коммунальных услуг	Размещение зданий, предназначенных для приема физических и юридических лиц в связи с предоставлением им коммунальных услуг	плоскостные открытые стоянки (парковки) транспортных средств, площадки для отдыха; инженерные сооружения коммунального обслуживания; сооружения инженерной защиты, площадки для размещения контейнеров ТБО; благоустройство и озеленение; гараж для хранения служебного транспорта
3.9.1	Обеспечение деятельности в области гидрометеорологии и смежных с ней областях	Размещение объектов капитального строительства, предназначенных для наблюдений за физическими и химическими процессами, происходящими в окружающей среде, определения ее гидрометеорологических, агрометеорологических и гелиогеофизических характеристик, уровня загрязнения атмосферного воздуха, почв, водных объектов, в том числе по гидробиологическим показателям, и околоземного - космического	не устанавливаются

		пространства, зданий и сооружений, используемых в области гидрометеорологии и смежных с ней областях (доплеровские метеорологические радиолокаторы, гидрологические посты и другие)	
4.5	Банковская и страховая деятельность	Размещение объектов капитального строительства, предназначенных для размещения организаций, оказывающих банковские и страховые услуги	плоскостные открытые стоянки (парковки) транспортных средств, площадки для отдыха; инженерные сооружения коммунального обслуживания; сооружения инженерной защиты, площадки для размещения контейнеров ТБО; благоустройство и озеленение
4.9	Служебные гаражи	Размещение постоянных или временных гаражей, стоянок для хранения служебного автотранспорта, используемого в целях осуществления видов деятельности, предусмотренных видами разрешенного использования с кодами 3.0, 4.0, а также для стоянки и хранения транспортных средств общего пользования, в том числе в депо	автомобильные мойки, благоустройство и озеленение
4.9.1.1	Заправка транспортных средств	Размещение автозаправочных станций; размещение магазинов сопутствующей торговли, зданий для организации общественного питания в качестве объектов дорожного сервиса	плоскостные открытые стоянки (парковки) транспортных средств, площадки для отдыха; инженерные сооружения коммунального обслуживания; сооружения инженерной защиты, площадки для размещения контейнеров ТБО; благоустройство и озеленение
4.9.1.2	Обеспечение дорожного отдыха	Размещение зданий для предоставления гостиничных услуг в качестве дорожного сервиса (мотелей), а также размещение магазинов сопутствующей торговли, зданий для организации общественного питания в качестве объектов дорожного сервиса	плоскостные открытые стоянки (парковки) транспортных средств, площадки для отдыха; инженерные сооружения коммунального обслуживания; сооружения инженерной защиты, площадки для размещения контейнеров ТБО; благоустройство и озеленение

4.9.1.3	Автомобильные мойки	Размещение автомобильных моек, а также размещение магазинов сопутствующей торговли	плоскостные открытые стоянки (парковки) транспортных средств, площадки для отдыха; инженерные сооружения коммунального обслуживания; сооружения инженерной защиты, площадки для размещения контейнеров ТБО; благоустройство и озеленение
4.9.1.4	Ремонт автомобилей	Размещение мастерских, предназначенных для ремонта и обслуживания автомобилей, и прочих объектов дорожного сервиса, а также размещение магазинов сопутствующей торговли	плоскостные открытые стоянки (парковки) транспортных средств, площадки для отдыха; инженерные сооружения коммунального обслуживания; сооружения инженерной защиты, площадки для размещения контейнеров ТБО; благоустройство и озеленение
6.1	Недропользование	Осуществление геологических изысканий; добыча полезных ископаемых открытым (карьеры, отвалы) и закрытым (шахты, скважины) способами; размещение объектов капитального строительства, в том числе подземных, в целях добычи полезных ископаемых; размещение объектов капитального строительства, необходимых для подготовки сырья к транспортировке и (или) промышленной переработке; размещение объектов капитального строительства, предназначенных для проживания в них сотрудников, осуществляющих обслуживание зданий и сооружений, необходимых для целей недропользования, если добыча полезных ископаемых происходит на межселенной территории	не устанавливаются
6.8	Связь	Размещение объектов связи, радиовещания, телевидения, включая воздушные радиорелейные, надземные и подземные кабельные линии связи, линии радиофикации, антенные поля, усилительные	не устанавливаются

		пункты на кабельных линиях связи, инфраструктуру спутниковой связи и телерадиовещания, за исключением объектов связи, размещение которых предусмотрено содержанием видов разрешенного использования с кодами 3.1.1, 3.2.3	
6.9.1	Складские площадки	Временное хранение, распределение и перевалка грузов (за исключением хранения стратегических запасов) на открытом воздухе	не устанавливаются
7.2	Автомобильный транспорт	Размещение зданий и сооружений автомобильного транспорта. Содержание данного вида разрешенного использования включает в себя содержание видов разрешенного использования с кодами 7.2.1 - 7.2.3	не устанавливаются
7.2.1	Размещение автомобильных дорог	Размещение автомобильных дорог за пределами населенных пунктов и технически связанных с ними сооружений, придорожных стоянок (парковок) транспортных средств в границах городских улиц и дорог, за исключением предусмотренных видами разрешенного использования с кодами 2.7.1, 4.9, 7.2.3, а также некапитальных сооружений, предназначенных для охраны транспортных средств; размещение объектов, предназначенных для размещения постов органов внутренних дел, ответственных за безопасность дорожного движения	не устанавливаются
7.2.2	Обслуживание перевозок пассажиров	Размещение зданий и сооружений, предназначенных для обслуживания пассажиров, за исключением объектов капитального строительства, размещение которых предусмотрено содержанием вида разрешенного использования с кодом 7.6	Магазины; банковская и страховая деятельности; общественное питание; служебные гаражи; инженерные сооружения коммунального обслуживания; сооружения инженерной защиты, благоустройство и озеленение
7.2.3	Стоянки транспорта общего пользования	Размещение стоянок транспортных средств, осуществляющих перевозки людей по установленному маршруту	остановочные павильоны, благоустройство и озеленение
8.3	Обеспечение внутреннего правопорядка	Размещение объектов капитального строительства, необходимых для подготовки и поддержания в готовности органов внутренних дел, Росгвардии и	плоскостные открытые стоянки (парковки) транспортных средств, площадки для отдыха; инженерные

		спасательных служб, в которых существует военизированная служба; размещение объектов гражданской обороны, за исключением объектов гражданской обороны, являющихся частями производственных зданий	сооружения коммунального обслуживания; сооружения инженерной защиты; благоустройство и озеленение
11.3	Гидротехнические сооружения	Размещение гидротехнических сооружений, необходимых для эксплуатации водохранилищ (плотин, водосбросов, водозаборных, водовыпускных и других гидротехнических сооружений, судопропускных сооружений, рыбозащитных и рыбопропускных сооружений, берегозащитных сооружений)	не устанавливаются
12.0.1	Улично-дорожная сеть	Размещение объектов улично-дорожной сети: автомобильных дорог, трамвайных путей и пешеходных тротуаров в границах населенных пунктов, пешеходных переходов, бульваров, площадей, проездов, велодорожек и объектов велотранспортной и инженерной инфраструктуры; размещение придорожных стоянок (парковок) транспортных средств в границах городских улиц и дорог, за исключением предусмотренных видами разрешенного использования с кодами 2.7.1, 4.9, 7.2.3, а также некапитальных сооружений, предназначенных для охраны транспортных средств	не устанавливаются
12.0.2	Благоустройство территории	Размещение декоративных, технических, планировочных, конструктивных устройств, элементов озеленения, различных видов оборудования и оформления, малых архитектурных форм, некапитальных нестационарных строений и сооружений, информационных щитов и указателей, применяемых как составные части благоустройства территории, общественных туалетов	не устанавливаются
Условно разрешенные виды использования			

7.4	Воздушный транспорт	Размещение аэродромов, вертолетных площадок (вертодромов), обустройство мест для приводнения и причаливания гидросамолетов, размещение радиотехнического обеспечения полетов и прочих объектов, необходимых для взлета и приземления (приводнения) воздушных судов, размещение аэропортов (аэровокзалов) и иных объектов, необходимых для посадки и высадки пассажиров и их сопровождающего обслуживания и обеспечения их безопасности, а также размещение объектов, необходимых для погрузки, разгрузки и хранения грузов, перемещаемых воздушным путем; размещение объектов, предназначенных для технического обслуживания и ремонта воздушных судов	не устанавливаются
7.5	Трубопроводный транспорт	Размещение нефтепроводов, водопроводов, газопроводов и иных трубопроводов, а также иных зданий и сооружений, необходимых для эксплуатации названных трубопроводов	не устанавливаются

3. Предельные (минимальные и (или) максимальные) размеры земельных участков и предельные параметры разрешенного строительства, реконструкции объектов капитального строительства в границах территориальной зоны ИТ не подлежат установлению. Предельные размеры земельных участков и предельные параметры разрешенного строительства, реконструкции объектов капитального строительства определяются в соответствии с региональными нормативами градостроительного проектирования, местными нормативами градостроительного проектирования, национальными стандартами, сводами правил, а также действующими строительными, экологическими, санитарно-эпидемиологическими, противопожарными и иными правилами и нормативными документами, заданием на проектирование.

4. Иные расчетные показатели, применяемые при градостроительной деятельности установлены в статьях 22-23 данных Правил, в соответствии с Региональными нормативами градостроительного проектирования Республики Крым.

Статья 32. Градостроительный регламент зоны парков, скверов (Р-1)

1. Цели выделения зоны:

Обеспечение правовых условий формирования, развития и обслуживания территорий, предназначенных для размещения озеленения общего пользования (скверы, парки), прудов, озер, водохранилищ, преимущественно без возведения объектов капитального строительства.

2. Перечень видов разрешённого использования земельных участков и объектов капитального строительства:

Код *	Наименование вида разрешенного использования земельных участков и объектов капитального строительства	Описание вида разрешенного использования	Вспомогательные виды разрешенного использования земельных участков и объектов капитального строительства
Основные виды разрешенного использования			
3.6.2	Парки культуры и отдыха	Размещение парков культуры и отдыха	магазины продовольственные и сувенирной продукции; общественное питание; аттракционы; спортивные и (или) детские площадки; инженерные сооружения коммунального обслуживания; сооружения инженерной защиты; благоустройство и озеленение
5.1.3	Площадки для занятий спортом	Размещение площадок для занятия спортом и физкультурой на открытом воздухе (физкультурные площадки, беговые дорожки, поля для спортивной игры)	не устанавливаются
9.3	Историко-культурная деятельность	Сохранение и изучение объектов культурного наследия народов Российской Федерации (памятников истории и культуры), в том числе: объектов археологического наследия, достопримечательных мест, мест бытования исторических промыслов, производств и ремесел, исторических поселений, недействующих военных и гражданских захоронений, объектов культурного наследия, хозяйственная деятельность, являющаяся историческим промыслом или ремеслом, а также	не устанавливаются

		хозяйственная деятельность, обеспечивающая познавательный туризм	
11.0	Водные объекты	Ледники, снежники, ручьи, реки, озера, болота, территориальные моря и другие поверхностные водные объекты	не устанавливаются
11.1	Общее пользование водными объектами	Использование земельных участков, примыкающих к водным объектам способами, необходимыми для осуществления общего водопользования (водопользования, осуществляемого гражданами для личных нужд, а также забор (изъятие) водных ресурсов для целей питьевого и хозяйственно-бытового водоснабжения, купание, использование маломерных судов, водных мотоциклов и других технических средств, предназначенных для отдыха на водных объектах, водопой, если соответствующие запреты не установлены законодательством)	не устанавливаются
12.0.1	Улично-дорожная сеть	Размещение объектов улично-дорожной сети: автомобильных дорог, трамвайных путей и пешеходных тротуаров в границах населенных пунктов, пешеходных переходов, бульваров, площадей, проездов, велодорожек и объектов велотранспортной и инженерной инфраструктуры; размещение придорожных стоянок (парковок) транспортных средств в границах городских улиц и дорог, за исключением предусмотренных видами разрешенного использования с кодами 2.7.1, 4.9, 7.2.3, а также некапитальных сооружений, предназначенных для охраны транспортных средств	не устанавливаются
12.0.2	Благоустройство территории	Размещение декоративных, технических, планировочных, конструктивных устройств, элементов озеленения, различных видов оборудования и оформления, малых архитектурных форм, некапитальных нестационарных строений и сооружений, информационных щитов и указателей, применяемых как составные части благоустройства	не устанавливаются

		территории, общественных туалетов	
Условно разрешенные виды использования			
3.1.1	Предоставление коммунальных услуг	Размещение зданий и сооружений, обеспечивающих поставку воды, тепла, электричества, газа, отвод канализационных стоков, очистку и уборку объектов недвижимости (котельных, водозаборов, очистных сооружений, насосных станций, водопроводов, линий электропередач, трансформаторных подстанций, газопроводов, линий связи, телефонных станций, канализаций, стоянок, гаражей и мастерских для обслуживания уборочной и аварийной техники, сооружений, необходимых для сбора и плавки снега)	не устанавливаются
5.4	Причалы для маломерных судов	Размещение сооружений, предназначенных для причаливания, хранения и обслуживания яхт, катеров, лодок и других маломерных судов	не устанавливаются
6.8	Связь	Размещение объектов связи, радиовещания, телевидения, включая воздушные радиорелейные, надземные и подземные кабельные линии связи, линии радиофикации, антенные поля, усилительные пункты на кабельных линиях связи, инфраструктуру спутниковой связи и телерадиовещания, за исключением объектов связи, размещение которых предусмотрено содержанием видов разрешенного использования с кодами 3.1.1, 3.2.3	не устанавливаются
8.3	Обеспечение внутреннего правопорядка	Размещение объектов капитального строительства, необходимых для подготовки и поддержания в готовности органов внутренних дел, Росгвардии и спасательных служб, в которых существует военизированная служба; размещение объектов гражданской обороны, за исключением объектов гражданской обороны, являющихся частями производственных зданий	не устанавливаются
11.3	Гидротехнические сооружения	Размещение гидротехнических сооружений,	не устанавливаются

		необходимых для эксплуатации водохранилищ (плотин, водосбросов, водозаборных, водовыпускных и других гидротехнических сооружений, судопропускных сооружений, рыбозащитных и рыбопропускных сооружений, берегозащитных сооружений)	
--	--	---	--

3. Предельные (минимальные и (или) максимальные) размеры земельных участков и предельные параметры разрешенного строительства, реконструкции объектов капитального строительства в границах территориальной зоны Р-1 не подлежат установлению. Предельные размеры земельных участков и предельные параметры разрешенного строительства, реконструкции объектов капитального строительства определяются в соответствии с региональными нормативами градостроительного проектирования, местными нормативами градостроительного проектирования, национальными стандартами, сводами правил, а также действующими строительными, экологическими, санитарно-эпидемиологическими, противопожарными и иными правилами и нормативными документами, заданием на проектирование.

4. Иные расчетные показатели, применяемые при градостроительной деятельности установлены в статьях 22-23 данных Правил, в соответствии с Региональными нормативами градостроительного проектирования Республики Крым.

Статья 33. Градостроительный регламент зоны сельскохозяйственного использования в границах населенного пункта (СХ-1)

1. Цели выделения зоны:

Обеспечение правовых условий формирования, сохранения и обслуживания территорий сельскохозяйственного использования в границах населенного пункта, предназначенных для сельскохозяйственных угодий, для ведения сельского хозяйства, садоводства и огородничества.

2. Перечень видов разрешённого использования земельных участков и объектов капитального строительства:

Код *	Наименование вида разрешенного использования земельных участков и объектов капитального строительства	Описание вида разрешенного использования	Вспомогательные виды разрешенного использования земельных участков и объектов капитального строительства
Основные виды разрешенного использования			

1.1	Растениеводство	Осуществление хозяйственной деятельности, связанной с выращиванием сельскохозяйственных культур. Содержание данного вида разрешенного использования включает в себя содержание видов разрешенного использования с кодами 1.2 - 1.6	не устанавливаются
1.2	Выращивание зерновых и иных сельскохозяйственных культур	Осуществление хозяйственной деятельности на сельскохозяйственных угодьях, связанной с производством зерновых, бобовых, кормовых, технических, масличных, эфиромасличных и иных сельскохозяйственных культур	не устанавливаются
1.3	Овощеводство	Осуществление хозяйственной деятельности на сельскохозяйственных угодьях, связанной с производством картофеля, листовых, плодовых, луковичных и бахчевых сельскохозяйственных культур, в том числе с использованием теплиц	не устанавливаются
1.4	Выращивание тонирующих, лекарственных, цветочных культур	Осуществление хозяйственной деятельности, в том числе на сельскохозяйственных угодьях, связанной с производством чая, лекарственных и цветочных культур	не устанавливаются
1.5	Садоводство	Осуществление хозяйственной деятельности, в том числе на сельскохозяйственных угодьях, связанной с выращиванием многолетних плодовых и ягодных культур, винограда и иных многолетних культур	не устанавливаются
1.5.1	Виноградарство	Возделывание винограда на виноградопригодных землях	не устанавливаются
1.6	Выращивание льна и конопли	Осуществление хозяйственной деятельности, в том числе на сельскохозяйственных угодьях, связанной с выращиванием льна, конопли	не устанавливаются
1.20	Выпас сельскохозяйственных животных	Выпас сельскохозяйственных животных	не устанавливаются
3.1.1	Предоставление коммунальных услуг	Размещение зданий и сооружений, обеспечивающих поставку воды, тепла, электричества, газа, отвод канализационных стоков, очистку и уборку объектов недвижимости (котельных, водозаборов, очистных сооружений, насосных станций, водопроводов, линий	не устанавливаются

		электропередач, трансформаторных подстанций, газопроводов, линий связи, телефонных станций, канализаций, стоянок, гаражей и мастерских для обслуживания уборочной и аварийной техники, сооружений, необходимых для сбора и плавки снега)	
13.1	Ведение огородничества	Осуществление отдыха и (или) выращивания гражданами для собственных нужд сельскохозяйственных культур; размещение хозяйственных построек, не являющихся объектами недвижимости, предназначенных для хранения инвентаря и урожая сельскохозяйственных культур	хозяйственно-бытовые постройки для удовлетворения личных нужд граждан: индивидуальный гараж, сарай, теплица, беседка; спортивная и (или) детская площадки; инженерные сооружения коммунального обслуживания; сооружения инженерной защиты
Условно разрешенные виды использования			
1.17	Питомники	Выращивание и реализация подроста деревьев и кустарников, используемых в сельском хозяйстве, а также иных сельскохозяйственных культур для получения рассады и семян; размещение сооружений, необходимых для указанных видов сельскохозяйственного производства	не устанавливаются
1.18	Обеспечение сельскохозяйственного производства	Размещение машинно-транспортных и ремонтных станций, ангаров и гаражей для сельскохозяйственной техники, амбаров, водонапорных башен, трансформаторных станций и иного технического оборудования, используемого для ведения сельского хозяйства	не устанавливаются
1.19	Сенокошение	Кошение трав, сбор и заготовка сена	не устанавливаются
2.2	Для ведения личного подсобного хозяйства (приусадебный земельный участок)	Размещение жилого дома, указанного в описании вида разрешенного использования с кодом 2.1; производство сельскохозяйственной продукции; размещение гаража и иных вспомогательных сооружений; содержание сельскохозяйственных животных	не устанавливаются

6.8	Связь	Размещение объектов связи, радиовещания, телевидения, включая воздушные радиорелейные, надземные и подземные кабельные линии связи, линии радиофикации, антенные поля, усилительные пункты на кабельных линиях связи, инфраструктуру спутниковой связи и телерадиовещания, за исключением объектов связи, размещение которых предусмотрено содержанием видов разрешенного использования с кодами 3.1.1, 3.2.3	не устанавливаются
9.3	Историко-культурная деятельность	Сохранение и изучение объектов культурного наследия народов Российской Федерации (памятников истории и культуры), в том числе: объектов археологического наследия, достопримечательных мест, мест бытования исторических промыслов, производств и ремесел, исторических поселений, недействующих военных и гражданских захоронений, объектов культурного наследия, хозяйственная деятельность, являющаяся историческим промыслом или ремеслом, а также хозяйственная деятельность, обеспечивающая познавательный туризм	не устанавливаются
12.0.2	Благоустройство территории	Размещение декоративных, технических, планировочных, конструктивных устройств, элементов озеленения, различных видов оборудования и оформления, малых архитектурных форм, некапитальных нестационарных строений и сооружений, информационных щитов и указателей, применяемых как составные части благоустройства территории, общественных туалетов	не устанавливаются

3. Предельные (минимальные и (или) максимальные) размеры земельных участков и предельные параметры разрешенного строительства, реконструкции объектов капитального строительства в границах территориальной зоны СХ-1 не подлежат установлению. Предельные размеры земельных участков и предельные параметры разрешенного строительства, реконструкции объектов капитального строительства определяются в соответствии с региональными нормативами градостроительного проектирования, местными нормативами

градостроительного проектирования, национальными стандартами, сводами правил, а также действующими строительными, экологическими, санитарно-эпидемиологическими, противопожарными и иными правилами и нормативными документами, заданием на проектирование.

4. Иные расчетные показатели, применяемые при градостроительной деятельности установлены в статьях 22-23 данных Правил, в соответствии с Региональными нормативами градостроительного проектирования Республики Крым.

Статья 34. Зона сельскохозяйственных угодий (СХ-2)

1. Цели выделения зоны:

Обеспечение правовых условий формирования, сохранения и обслуживания территорий сельскохозяйственных угодий в составе земель сельскохозяйственного назначения.

Для земель сельскохозяйственных угодий в составе земель сельскохозяйственного назначения градостроительные регламенты не устанавливаются. Запрет на установление градостроительного регламента исключает возможность использования указанных земель для застройки и последующей эксплуатации объектов строительства, а также применение порядка принятия решений об изменении вида разрешенного использования земельных участков и объектов капитального строительства.

В границах территории сельскохозяйственных угодий не допускается образование, раздел, объединение, перераспределение земельных участков, в том числе выдел из земельных участков, а также из земель, находящихся в собственности Республики Крым или муниципальной собственности, земельных участков с видами разрешенного использования 1.7-1.18.

Допускается использование земельных участков с видом разрешенного использования «Сельскохозяйственное использование», за исключением осуществления деятельности, предусмотренной видами разрешенного использования 1.7-1.18

Статья 35. Градостроительный регламент зоны сельскохозяйственного производства в границах населенного пункта (СХ-3)

1. Цели выделения зоны:

Обеспечение правовых условий формирования, сохранения и обслуживания территорий сельскохозяйственного использования в границах населенного пункта, предназначенных для размещения и развития объектов сельскохозяйственного назначения, с учетом соблюдения требований санитарно-эпидемиологического законодательства.

2. Перечень видов разрешённого использования земельных участков и объектов капитального строительства:

Код *	Наименование вида разрешенного использования земельных участков и объектов капитального	Описание вида разрешенного использования	Вспомогательные виды разрешенного использования земельных участков и объектов капитального строительства
-------	---	--	--

	строительства		
Основные виды разрешенного использования			
1.13	Рыбоводство	Осуществление хозяйственной деятельности, связанной с разведением и (или) содержанием, выращиванием объектов рыбоводства (аквакультуры); размещение зданий, сооружений, оборудования, необходимых для осуществления рыбоводства (аквакультуры)	не устанавливаются
1.14	Научное обеспечение сельского хозяйства	Осуществление научной и селекционной работы, ведения сельского хозяйства для получения ценных с научной точки зрения образцов растительного и животного мира; размещение коллекций генетических ресурсов растений	не устанавливаются
1.15	Хранение и переработка сельскохозяйственной продукции	Размещение зданий, сооружений, используемых для производства, хранения, первичной и глубокой переработки сельскохозяйственной продукции	не устанавливаются
1.18	Обеспечение сельскохозяйственного производства	Размещение машинно-транспортных и ремонтных станций, ангаров и гаражей для сельскохозяйственной техники, амбаров, водонапорных башен, трансформаторных станций и иного технического оборудования, используемого для ведения сельского хозяйства	не устанавливаются
1.20	Выпас сельскохозяйственных животных	Выпас сельскохозяйственных животных	не устанавливаются
2.7.1	Хранение автотранспорта	Размещение отдельно стоящих и пристроенных гаражей, в том числе подземных, предназначенных для хранения автотранспорта, в том числе с разделением на машино-места, за исключением гаражей, размещение которых предусмотрено содержанием видов разрешенного использования с кодами 2.7.2, 4.9	не устанавливаются

3.1.1	Предоставление коммунальных услуг	Размещение зданий и сооружений, обеспечивающих поставку воды, тепла, электричества, газа, отвод канализационных стоков, очистку и уборку объектов недвижимости (котельных, водозаборов, очистных сооружений, насосных станций, водопроводов, линий электропередач, трансформаторных подстанций, газопроводов, линий связи, телефонных станций, канализаций, стоянок, гаражей и мастерских для обслуживания уборочной и аварийной техники, сооружений, необходимых для сбора и плавки снега)	не устанавливаются
6.4	Пищевая промышленность	Размещение объектов пищевой промышленности, по переработке сельскохозяйственной продукции способом, приводящим к их переработке в иную продукцию (консервирование, копчение, хлебопечение), в том числе для производства напитков, алкогольных напитков и табачных изделий	не устанавливаются
6.8	Связь	Размещение объектов связи, радиовещания, телевидения, включая воздушные радиорелейные, надземные и подземные кабельные линии связи, линии радиофикации, антенные поля, усилительные пункты на кабельных линиях связи, инфраструктуру спутниковой связи и телерадиовещания, за исключением объектов связи, размещение которых предусмотрено содержанием видов разрешенного использования с кодами 3.1.1, 3.2.3	не устанавливаются
9.1	Охрана природных территорий	Сохранение отдельных естественных качеств окружающей природной среды путем ограничения хозяйственной деятельности в данной зоне, в частности: создание и уход за запретными полосами, создание и уход за защитными лесами, в том числе городскими лесами, лесами в лесопарках, и иная хозяйственная деятельность, разрешенная в защитных лесах, соблюдение режима использования природных ресурсов в заказниках, сохранение свойств земель,	не устанавливаются

		являющихся особо ценными	
9.3	Историко-культурная деятельность	Сохранение и изучение объектов культурного наследия народов Российской Федерации (памятников истории и культуры), в том числе: объектов археологического наследия, достопримечательных мест, мест бытования исторических промыслов, производств и ремесел, исторических поселений, недействующих военных и гражданских захоронений, объектов культурного наследия, хозяйственная деятельность, являющаяся историческим промыслом или ремеслом, а также хозяйственная деятельность, обеспечивающая познавательный туризм	не устанавливаются
11.0	Водные объекты	Ледники, снежники, ручьи, реки, озера, болота, территориальные моря и другие поверхностные водные объекты	не устанавливаются
12.0.2	Благоустройство территории	Размещение декоративных, технических, планировочных, конструктивных устройств, элементов озеленения, различных видов оборудования и оформления, малых архитектурных форм, некапитальных нестационарных строений и сооружений, информационных щитов и указателей, применяемых как составные части благоустройства территории, общественных туалетов	не устанавливаются
Условно разрешенные виды использования			
1.8	Скотоводство	Осуществление хозяйственной деятельности, в том числе на сельскохозяйственных угодьях, связанной с разведением сельскохозяйственных животных (крупного рогатого скота, овец, коз, лошадей, верблюдов, оленей); сенокошение, выпас сельскохозяйственных животных, производство кормов, размещение зданий, сооружений, используемых для содержания и	не устанавливаются

		разведения сельскохозяйственных животных; разведение племенных животных, производство и использование племенной продукции (материала)	
1.9	Звероводство	Осуществление хозяйственной деятельности, связанной с разведением в неволе ценных пушных зверей; размещение зданий, сооружений, используемых для содержания и разведения животных, производства, хранения и первичной переработки продукции; разведение племенных животных, производство и использование племенной продукции (материала)	не устанавливаются
1.10	Птицеводство	Осуществление хозяйственной деятельности, связанной с разведением домашних пород птиц, в том числе водоплавающих; размещение зданий, сооружений, используемых для содержания и разведения животных, производства, хранения и первичной переработки продукции птицеводства; разведение племенных животных, производство и использование племенной продукции (материала)	не устанавливаются
1.11	Свиноводство	Осуществление хозяйственной деятельности, связанной с разведением свиней; размещение зданий, сооружений, используемых для содержания и разведения животных, производства, хранения и первичной переработки продукции; разведение племенных животных, производство и использование племенной продукции (материала)	не устанавливаются
1.12	Пчеловодство	Осуществление хозяйственной деятельности, в том числе на сельскохозяйственных угодьях, по разведению, содержанию и использованию пчел и иных полезных насекомых; размещение ульев, иных объектов и оборудования, необходимого для пчеловодства и разведения иных полезных насекомых; размещение сооружений, используемых для хранения	не устанавливаются

		и первичной переработки продукции пчеловодства	
--	--	--	--

3. Предельные (минимальные и (или) максимальные) размеры земельных участков и предельные параметры разрешенного строительства, реконструкции объектов капитального строительства в границах территориальной зоны СХ-3 не подлежат установлению. Предельные размеры земельных участков и предельные параметры разрешенного строительства, реконструкции объектов капитального строительства определяются в соответствии с региональными нормативами градостроительного проектирования, местными нормативами градостроительного проектирования, национальными стандартами, сводами правил, а также действующими строительными, экологическими, санитарно-эпидемиологическими, противопожарными и иными правилами и нормативными документами, заданием на проектирование.

4. Иные расчетные показатели, применяемые при градостроительной деятельности установлены в статьях 22-23 данных Правил, в соответствии с Региональными нормативами градостроительного проектирования Республики Крым.

Статья 36. Градостроительный регламент зоны сельскохозяйственного производства на землях сельскохозяйственного назначения (СХ-4)

1. Цели выделения зоны:

Обеспечение правовых условий формирования, сохранения и обслуживания территорий сельскохозяйственного использования, предназначенных для размещения и развития объектов сельскохозяйственного назначения (размещение зданий, сооружений, используемых для производства, хранения, переработки сельскохозяйственной продукции)

2. Перечень видов разрешённого использования земельных участков и объектов капитального строительства:

Код *	Наименование вида разрешенного использования земельных участков и объектов капитального строительства	Описание вида разрешенного использования	Вспомогательные виды разрешенного использования земельных участков и объектов капитального строительства
Основные виды разрешенного использования			
1.8	Скотоводство	Осуществление хозяйственной деятельности, в том числе на сельскохозяйственных угодьях, связанной с разведением сельскохозяйственных животных	не устанавливаются

		(крупного рогатого скота, овец, коз, лошадей, верблюдов, оленей); сенокошение, выпас сельскохозяйственных животных, производство кормов, размещение зданий, сооружений, используемых для содержания и разведения сельскохозяйственных животных; разведение племенных животных, производство и использование племенной продукции (материала)	
1.9	Звероводство	Осуществление хозяйственной деятельности, связанной с разведением в неволе ценных пушных зверей; размещение зданий, сооружений, используемых для содержания и разведения животных, производства, хранения и первичной переработки продукции; разведение племенных животных, производство и использование племенной продукции (материала)	не устанавливаются
1.10	Птицеводство	Осуществление хозяйственной деятельности, связанной с разведением домашних пород птиц, в том числе водоплавающих; размещение зданий, сооружений, используемых для содержания и разведения животных, производства, хранения и первичной переработки продукции птицеводства; разведение племенных животных, производство и использование племенной продукции (материала)	не устанавливаются
1.11	Свиноводство	Осуществление хозяйственной деятельности, связанной с разведением свиней; размещение зданий, сооружений, используемых для содержания и разведения животных, производства, хранения и первичной переработки продукции; разведение племенных животных, производство и использование племенной продукции (материала)	не устанавливаются
1.12	Пчеловодство	Осуществление хозяйственной деятельности, в том числе на сельскохозяйственных угодьях, по разведению, содержанию и использованию пчел и	не устанавливаются

		иных полезных насекомых; размещение ульев, иных объектов и оборудования, необходимого для пчеловодства и разведения иных полезных насекомых; размещение сооружений, используемых для хранения и первичной переработки продукции пчеловодства	
1.13	Рыбоводство	Осуществление хозяйственной деятельности, связанной с разведением и (или) содержанием, выращиванием объектов рыбоводства (аквакультуры); размещение зданий, сооружений, оборудования, необходимых для осуществления рыбоводства (аквакультуры)	не устанавливаются
1.14	Научное обеспечение сельского хозяйства	Осуществление научной и селекционной работы, ведения сельского хозяйства для получения ценных с научной точки зрения образцов растительного и животного мира; размещение коллекций генетических ресурсов растений	не устанавливаются
1.15	Хранение и переработка сельскохозяйственной продукции	Размещение зданий, сооружений, используемых для производства, хранения, первичной и глубокой переработки сельскохозяйственной продукции	
1.18	Обеспечение сельскохозяйственного производства	Размещение машинно-транспортных и ремонтных станций, ангаров и гаражей для сельскохозяйственной техники, амбаров, водонапорных башен, трансформаторных станций и иного технического оборудования, используемого для ведения сельского хозяйства	не устанавливаются
1.20	Выпас сельскохозяйственных животных	Выпас сельскохозяйственных животных	не устанавливаются
3.1.1	Предоставление коммунальных услуг	Размещение зданий и сооружений, обеспечивающих поставку воды, тепла, электричества, газа, отвод канализационных стоков, очистку и уборку объектов недвижимости (котельных, водозаборов, очистных сооружений, насосных станций, водопроводов, линий	не устанавливаются

		электропередач, трансформаторных подстанций, газопроводов, линий связи, телефонных станций, канализаций, стоянок, гаражей и мастерских для обслуживания уборочной и аварийной техники, сооружений, необходимых для сбора и плавки снега)	
6.4	Пищевая промышленность	Размещение объектов пищевой промышленности, по переработке сельскохозяйственной продукции способом, приводящим к их переработке в иную продукцию (консервирование, копчение, хлебопечение), в том числе для производства напитков, алкогольных напитков и табачных изделий	не устанавливаются
6.8	Связь	Размещение объектов связи, радиовещания, телевидения, включая воздушные радиорелейные, надземные и подземные кабельные линии связи, линии радификации, антенные поля, усилительные пункты на кабельных линиях связи, инфраструктуру спутниковой связи и телерадиовещания, за исключением объектов связи, размещение которых предусмотрено содержанием видов разрешенного использования с кодами 3.1.1, 3.2.3	не устанавливаются
9.1	Охрана природных территорий	Сохранение отдельных естественных качеств окружающей природной среды путем ограничения хозяйственной деятельности в данной зоне, в частности: создание и уход за запретными полосами, создание и уход за защитными лесами, в том числе городскими лесами, лесами в лесопарках, и иная хозяйственная деятельность, разрешенная в защитных лесах, соблюдение режима использования природных ресурсов в заказниках, сохранение свойств земель, являющихся особо ценными	не устанавливаются
9.3	Историко-культурная деятельность	Сохранение и изучение объектов культурного наследия народов Российской Федерации (памятников истории и культуры), в том числе: объектов археологического наследия,	не устанавливаются

		достопримечательных мест, мест бытования исторических промыслов, производств и ремесел, исторических поселений, недействующих военных и гражданских захоронений, объектов культурного наследия, хозяйственная деятельность, являющаяся историческим промыслом или ремеслом, а также хозяйственная деятельность, обеспечивающая познавательный туризм	
11.0	Водные объекты	Ледники, снежники, ручьи, реки, озера, болота, территориальные моря и другие поверхностные водные объекты	не устанавливаются
12.0.1	Улично-дорожная сеть	Размещение объектов улично-дорожной сети: автомобильных дорог, трамвайных путей и пешеходных тротуаров в границах населенных пунктов, пешеходных переходов, бульваров, площадей, проездов, велодорожек и объектов велотранспортной и инженерной инфраструктуры; размещение придорожных стоянок (парковок) транспортных средств в границах городских улиц и дорог, за исключением предусмотренных видами разрешенного использования с кодами 2.7.1, 4.9, 7.2.3, а также некапитальных сооружений, предназначенных для охраны транспортных средств	
Условно разрешенные виды использования			
1.16	Ведение личного подсобного хозяйства на полевых участках	Производство сельскохозяйственной продукции без права возведения объектов капитального строительства	не устанавливаются
2.7.1	Хранение автотранспорта	Размещение отдельно стоящих и пристроенных гаражей, в том числе подземных, предназначенных для хранения автотранспорта, в том числе с разделением на машино-места, за исключением гаражей, размещение которых предусмотрено содержанием видов разрешенного использования	не устанавливаются

		с кодами 2.7.2, 4.9	
12.0.2	Благоустройство территории	Размещение декоративных, технических, планировочных, конструктивных устройств, элементов озеленения, различных видов оборудования и оформления, малых архитектурных форм, некапитальных нестационарных строений и сооружений, информационных щитов и указателей, применяемых как составные части благоустройства территории, общественных туалетов	не устанавливаются

3. Предельные (минимальные и (или) максимальные) размеры земельных участков и предельные параметры разрешенного строительства, реконструкции объектов капитального строительства в границах территориальной зоны СХ-4 не подлежат установлению. Предельные размеры земельных участков и предельные параметры разрешенного строительства, реконструкции объектов капитального строительства определяются в соответствии с региональными нормативами градостроительного проектирования, местными нормативами градостроительного проектирования, национальными стандартами, сводами правил, а также действующими строительными, экологическими, санитарно-эпидемиологическими, противопожарными и иными правилами и нормативными документами, заданием на проектирование.

4. Иные расчетные показатели, применяемые при градостроительной деятельности установлены в статьях 22-23 данных Правил, в соответствии с Региональными нормативами градостроительного проектирования Республики Крым.

Статья 37. Градостроительный регламент зоны кладбищ, крематориев и иного ритуального обслуживания (С-1)

1. Цели выделения зоны:

Обеспечение правовых условий формирования и обслуживания территорий специального назначения: кладбищ, крематориев и иного ритуального обслуживания

2. Перечень видов разрешённого использования земельных участков и объектов капитального строительства:

Код *	Наименование вида разрешенного использования земельных участков и объектов капитального строительства	Описание вида разрешенного использования	Вспомогательные виды разрешенного использования земельных участков и объектов капитального строительства

Основные виды разрешенного использования			
3.7.1	Осуществление религиозных обрядов	Размещение зданий и сооружений, предназначенных для совершения религиозных обрядов и церемоний (в том числе церкви, соборы, храмы, часовни, мечети, молельные дома, синагоги)	не устанавливаются
3.3	Бытовое обслуживание	Размещение объектов капитального строительства, предназначенных для оказания населению или организациям бытовых услуг (мастерские мелкого ремонта, ателье, бани, парикмахерские, прачечные, химчистки, похоронные бюро)	не устанавливаются
6.8	Связь	Размещение объектов связи, радиовещания, телевидения, включая воздушные радиорелейные, надземные и подземные кабельные линии связи, линии радиофикации, антенные поля, усилительные пункты на кабельных линиях связи, инфраструктуру спутниковой связи и телерадиовещания, за исключением объектов связи, размещение которых предусмотрено содержанием видов разрешенного использования с кодами 3.1.1, 3.2.3	не устанавливаются
9.3	Историко-культурная деятельность	Сохранение и изучение объектов культурного наследия народов Российской Федерации (памятников истории и культуры), в том числе: объектов археологического наследия, достопримечательных мест, мест бытования исторических промыслов, производств и ремесел, исторических поселений, недействующих военных и гражданских захоронений, объектов культурного наследия, хозяйственная деятельность, являющаяся историческим промыслом или ремеслом, а также хозяйственная деятельность, обеспечивающая познавательный туризм	не устанавливаются
12.1	Ритуальная деятельность	Размещение кладбищ, крематориев и мест захоронения; размещение соответствующих культовых	не устанавливаются

		сооружений; осуществление деятельности по производству продукции ритуально-обрядового назначения	
12.0.2	Благоустройство территории	Размещение декоративных, технических, планировочных, конструктивных устройств, элементов озеленения, различных видов оборудования и оформления, малых архитектурных форм, некапитальных нестационарных строений и сооружений, информационных щитов и указателей, применяемых как составные части благоустройства территории, общественных туалетов	не устанавливаются
Условно разрешенные виды использования			
3.4.3	Медицинские организации особого назначения	Размещение объектов капитального строительства для размещения медицинских организаций, осуществляющих проведение судебно-медицинской и патолого-анатомической экспертизы (морги)	не устанавливаются
4.6	Общественное питание	Размещение объектов капитального строительства в целях устройства мест общественного питания (рестораны, кафе, столовые, закусочные, бары)	не устанавливаются

3. Предельные (минимальные и (или) максимальные) размеры земельных участков и предельные параметры разрешенного строительства, реконструкции объектов капитального строительства в границах территориальной зоны С-1 не подлежат установлению. Предельные размеры земельных участков и предельные параметры разрешенного строительства, реконструкции объектов капитального строительства определяются в соответствии с региональными нормативами градостроительного проектирования, местными нормативами градостроительного проектирования, национальными стандартами, сводами правил, а также действующими строительными, экологическими, санитарно-эпидемиологическими, противопожарными и иными правилами и нормативными документами, заданием на проектирование.

4. Иные расчетные показатели, применяемые при градостроительной деятельности установлены в статьях 22-23 данных Правил, в соответствии с Региональными нормативами градостроительного проектирования Республики Крым.

Статья 38. Градостроительный регламент зоны насаждений специального назначения (С-2)**1. Цели выделения зоны:**

Выделение территорий для размещения насаждений защитного характера с целью создания санитарно-защитных разрывов между объектами, являющихся источниками химического, физического, биологического воздействия на среду обитания человека, и жилой застройкой.

2. Перечень видов разрешённого использования земельных участков и объектов капитального строительства:

Код *	Наименование вида разрешенного использования земельных участков и объектов капитального строительства	Описание вида разрешенного использования	Вспомогательные виды разрешенного использования земельных участков и объектов капитального строительства
Основные виды разрешенного использования			
9.3	Историко-культурная деятельность	Сохранение и изучение объектов культурного наследия народов Российской Федерации (памятников истории и культуры), в том числе: объектов археологического наследия, достопримечательных мест, мест бытования исторических промыслов, производств и ремесел, исторических поселений, недействующих военных и гражданских захоронений, объектов культурного наследия, хозяйственная деятельность, являющаяся историческим промыслом или ремеслом, а также хозяйственная деятельность, обеспечивающая познавательный туризм	не устанавливаются
12.0	Земельные участки (территории) общего пользования	Земельные участки общего пользования. Содержание данного вида разрешенного использования включает в себя содержание видов разрешенного использования с кодами 12.0.1 - 12.0.2	не устанавливаются
12.3	Запас	Отсутствие хозяйственной деятельности	Не устанавливаются
Условно разрешенные виды использования			

3.1.1	Предоставление коммунальных услуг	Размещение зданий и сооружений, обеспечивающих поставку воды, тепла, электричества, газа, отвод канализационных стоков, очистку и уборку объектов недвижимости (котельных, водозаборов, очистных сооружений, насосных станций, водопроводов, линий электропередач, трансформаторных подстанций, газопроводов, линий связи, телефонных станций, канализаций, стоянок, гаражей и мастерских для обслуживания уборочной и аварийной техники, сооружений, необходимых для сбора и плавки снега)	не устанавливаются
-------	-----------------------------------	---	--------------------

3. Предельные (минимальные и (или) максимальные) размеры земельных участков и предельные параметры разрешенного строительства, реконструкции объектов капитального строительства в границах территориальной зоны С-2 не подлежат установлению. Предельные размеры земельных участков и предельные параметры разрешенного строительства, реконструкции объектов капитального строительства определяются в соответствии с региональными нормативами градостроительного проектирования, местными нормативами градостроительного проектирования, национальными стандартами, сводами правил, а также действующими строительными, экологическими, санитарно-эпидемиологическими, противопожарными и иными правилами и нормативными документами, заданием на проектирование.

4. Иные расчетные показатели, применяемые при градостроительной деятельности установлены в статьях 22-23 данных Правил, в соответствии с Региональными нормативами градостроительного проектирования Республики Крым.

Статья 39. Градостроительный регламент зоны режимных объектов (С-4)

1. Цели выделения зоны:

Обеспечение правовых условий формирования и обслуживания территорий, предназначенных для размещения военных, специальных и иных объектов, для функционирования которых установлены специальные меры безопасности.

2. Перечень видов разрешённого использования земельных участков и объектов капитального строительства:

Код *	Наименование вида разрешенного использования земельных участков и объектов капитального	Описание вида разрешенного использования	Вспомогательные виды разрешенного использования земельных участков и объектов капитального строительства
-------	---	--	--

	строительства		
Основные виды разрешенного использования			
3.1.1	Предоставление коммунальных услуг	Размещение зданий и сооружений, обеспечивающих поставку воды, тепла, электричества, газа, отвод канализационных стоков, очистку и уборку объектов недвижимости (котельных, водозаборов, очистных сооружений, насосных станций, водопроводов, линий электропередач, трансформаторных подстанций, газопроводов, линий связи, телефонных станций, канализаций, стоянок, гаражей и мастерских для обслуживания уборочной и аварийной техники, сооружений, необходимых для сбора и плавки снега)	не устанавливаются
3.2.4	Общежития	Размещение зданий, предназначенных для размещения общежитий, предназначенных для проживания граждан на время их работы, службы или обучения, за исключением зданий, размещение которых предусмотрено содержанием вида разрешенного использования с кодом 4.7	не устанавливаются
3.4.1	Амбулаторно-поликлиническое обслуживание	Размещение объектов капитального строительства, предназначенных для оказания гражданам амбулаторно-поликлинической медицинской помощи (поликлиники, фельдшерские пункты, пункты здравоохранения, центры матери и ребенка, диагностические центры, молочные кухни, станции донорства крови, клинические лаборатории)	не устанавливаются
3.7.1	Осуществление религиозных обрядов	Размещение зданий и сооружений, предназначенных для совершения религиозных обрядов и церемоний (в том числе церкви, соборы, храмы, часовни, мечети, молельные дома, синагоги)	не устанавливаются
4.9	Служебные гаражи	Размещение постоянных или временных гаражей, стоянок для хранения служебного автотранспорта, используемого в целях осуществления видов деятельности, предусмотренных видами	автомобильные мойки

		разрешенного использования с кодами 3.0, 4.0, а также для стоянки и хранения транспортных средств общего пользования, в том числе в депо	
6.8	Связь	Размещение объектов связи, радиовещания, телевидения, включая воздушные радиорелейные, надземные и подземные кабельные линии связи, линии радиофикации, антенные поля, усилительные пункты на кабельных линиях связи, инфраструктуру спутниковой связи и телерадиовещания, за исключением объектов связи, размещение которых предусмотрено содержанием видов разрешенного использования с кодами 3.1.1, 3.2.3	не устанавливаются
8.0	Обеспечение обороны и безопасности	Размещение объектов капитального строительства, необходимых для подготовки и поддержания в боевой готовности Вооруженных Сил Российской Федерации, других войск, воинских формирований и органов управлений ими (размещение военных организаций, внутренних войск, учреждений и других объектов, дислокация войск и сил флота), проведение воинских учений и других мероприятий, направленных на обеспечение боевой готовности воинских частей; размещение зданий военных училищ, военных институтов, военных университетов, военных академий; размещение объектов, обеспечивающих осуществление таможенной деятельности	не устанавливаются
8.2	Охрана Государственной границы Российской Федерации	Размещение инженерных сооружений и заграждений, пограничных знаков, коммуникаций и других объектов, необходимых для обеспечения защиты и охраны Государственной границы Российской Федерации, устройство пограничных просек и контрольных полос, размещение зданий для размещения пограничных воинских частей и органов управления ими, а также для размещения пунктов	не устанавливаются

		пропуска через Государственную границу Российской Федерации	
8.3	Обеспечение внутреннего правопорядка	Размещение объектов капитального строительства, необходимых для подготовки и поддержания в готовности органов внутренних дел, Росгвардии и спасательных служб, в которых существует военизированная служба; размещение объектов гражданской обороны, за исключением объектов гражданской обороны, являющихся частями производственных зданий	плоскостные открытые стоянки (парковки) транспортных средств, площадки для отдыха; инженерные сооружения коммунального обслуживания; сооружения инженерной защиты; благоустройство и озеленение; места для хранения служебного транспорта
8.4	Обеспечение деятельности по исполнению наказаний	Размещение объектов капитального строительства для создания мест лишения свободы (следственные изоляторы, тюрьмы, поселения)	плоскостные открытые стоянки (парковки) транспортных средств, площадки для отдыха; инженерные сооружения коммунального обслуживания; сооружения инженерной защиты; благоустройство и озеленение; места для хранения служебного транспорта
9.3	Историко-культурная деятельность	Сохранение и изучение объектов культурного наследия народов Российской Федерации (памятников истории и культуры), в том числе: объектов археологического наследия, достопримечательных мест, мест бытования исторических промыслов, производств и ремесел, исторических поселений, недействующих военных и гражданских захоронений, объектов культурного наследия, хозяйственная деятельность, являющаяся историческим промыслом или ремеслом, а также хозяйственная деятельность, обеспечивающая познавательный туризм	не устанавливаются
12.0	Земельные участки (территории) общего пользования	Земельные участки общего пользования. Содержание данного вида разрешенного использования включает в себя содержание видов разрешенного использования с кодами 12.0.1 - 12.0.2	не устанавливаются

Условно разрешенные виды использования			
3.8	Общественное управление	Размещение зданий, предназначенных для размещения органов и организаций общественного управления. Содержание данного вида разрешенного использования включает в себя содержание видов разрешенного использования с кодами 3.8.1 - 3.8.2	не устанавливаются
3.9	Обеспечение научной деятельности	Размещение зданий и сооружений для обеспечения научной деятельности. Содержание данного вида разрешенного использования включает в себя содержание видов разрешенного использования с кодами 3.9.1 - 3.9.3	не устанавливаются
4.6	Общественное питание	Размещение объектов капитального строительства в целях устройства мест общественного питания (рестораны, кафе, столовые, закусочные, бары)	не устанавливаются
4.9.1.1	Заправка транспортных средств	Размещение автозаправочных станций; размещение магазинов сопутствующей торговли, зданий для организации общественного питания в качестве объектов дорожного сервиса	не устанавливаются
4.9.1.3	Автомобильные мойки	Размещение автомобильных моек, а также размещение магазинов сопутствующей торговли	не устанавливаются

3. Предельные (минимальные и (или) максимальные) размеры земельных участков и предельные параметры разрешенного строительства, реконструкции объектов капитального строительства в границах территориальной зоны С-4 не подлежат установлению. Предельные размеры земельных участков и предельные параметры разрешенного строительства, реконструкции объектов капитального строительства определяются в соответствии с региональными нормативами градостроительного проектирования, местными нормативами градостроительного проектирования, национальными стандартами, сводами правил, а также действующими строительными, экологическими, санитарно-эпидемиологическими, противопожарными и иными правилами и нормативными документами, заданием на проектирование.

4. Иные расчетные показатели, применяемые при градостроительной деятельности установлены в статьях 22-23 данных Правил, в соответствии с Региональными нормативами градостроительного проектирования Республики Крым.

РАЗДЕЛ IV.

АРХИТЕКТУРНО-ГРАДОСТРОИТЕЛЬНЫЙ ОБЛИК

Глава 9. Требования к архитектурно-градостроительному облику объекта капитального строительства

Статья 40. Требования к архитектурно-градостроительному облику объекта капитального строительства включают в себя:

- 1) требования к объемно-пространственным характеристикам объекта капитального строительства;
- 2) требования к архитектурно-стилистическим характеристикам объекта капитального строительства;
- 3) требования к цветовым решениям объектов капитального строительства;
- 4) требования к отделочным и (или) строительным материалам, определяющие архитектурный облик объектов капитального строительства;
- 5) требования к размещению технического и инженерного оборудования на фасадах и кровлях объектов капитального строительства;
- 6) требования к подсветке фасадов объектов капитального строительства.

Статья 41. Архитектурно-градостроительный облик объекта капитального строительства подлежит согласованию с органом архитектуры администрации Джанкойского района Республики Крым, за исключением случаев, установленных частью 2 статьи 40.1 Градостроительного кодекса Российской Федерации при осуществлении строительства, реконструкции объектов капитального строительства в границах территорий, отмеченных на карте градостроительного зонирования, в границах которых предусматриваются требования к архитектурно-градостроительному облику объектов капитального строительства.

Статья 42. Согласование архитектурно-градостроительного облика объекта капитального строительства не требуется в отношении:

- 1) объектов капитального строительства, расположенных на земельных участках, действие градостроительного

регламента на которые не распространяется;

2) объектов, для строительства или реконструкции которых не требуется получение разрешения на строительство;

3) объектов, расположенных на земельных участках, находящихся в пользовании учреждений, исполняющих наказание;

4) объектов обороны и безопасности, объектов Вооруженных Сил Российской Федерации, других войск, воинских формирований и органов, осуществляющих функции в области обороны страны и безопасности государства;

5) иных объектов, определенных Правительством Российской Федерации, нормативными правовыми актами органов государственной власти субъектов Российской Федерации.

Статья 43. Срок выдачи согласования архитектурно-градостроительного облика объекта капитального строительства не может превышать десять рабочих дней.

Статья 44. Основанием для отказа в согласовании архитектурно-градостроительного облика объекта капитального строительства является несоответствие архитектурных решений объекта капитального строительства, определяющих его архитектурно-градостроительный облик и содержащихся в проектной документации либо в задании застройщика или технического заказчика на проектирование объекта капитального строительства, требованиям к архитектурно-градостроительному облику объекта капитального строительства, указанным в градостроительном регламенте.

Статья 45. Требования к архитектурно-градостроительному облику объектов капитального строительства применительно к виду разрешенного использования в границах территорий, указанных в части 1 настоящей статьи, с целью дополнения градостроительных регламентов, утвержденных в составе правил землепользования и застройки муниципальных образований Республики Крым, указаны в таблице ниже.

**Требования к архитектурно-градостроительному облику объектов капитального строительства применительно к
виду разрешенного использования**

№	Наименование вида разрешенного использования земельных участков согласно действующему Классификатору (код)	Описание вида разрешенного использования земельного участка	Общие требования к архитектурно-градостроительному облику объектов капитального строительства применительно к виду разрешенного использования.
1	Для индивидуального жилищного строительства (код 2.1) «1»	Размещение жилого дома (отдельно стоящего здания) количеством надземных этажей не более чем три, высотой не более двадцати метров, которое состоит из комнат и помещений вспомогательного использования, предназначенных для удовлетворения гражданами бытовых и иных нужд, связанных с их проживанием в таком здании, не предназначенного для раздела на самостоятельные объекты недвижимости); выращивание сельскохозяйственных культур; размещение гаражей для собственных нужд и хозяйственных построек. (далее по тексту ИЖС).	<p>1. Для объектов ИЖС рекомендуется использовать общепринятые исторически сложившиеся архитектурные приемы, сочетающиеся с окружающей средой, а также которые использовались и ныне сохранились на памятниках архитектуры усадебного характера в радиусе 200 м от испрашиваемого объекта ИЖС. В случае размещения в указанном радиусе более 1-го памятника архитектуры допускается применять архитектурные решения таких объектов по выбору. В случае размещения в радиусе 50 м более 1-го памятника архитектуры использование отдельных по выбору элементов архитектуры характерных культурам народностей таких памятников архитектуры является обязательным.</p> <p>2. Для фасадных цветовых решений зданий, размещаемых на главных улицах следует применять исключительно пастельные тона цветовых градаций, для зданий, размещаемых на второстепенных улицах (в глубинных районах) допускается использование иного тона цветовых градаций. Использование контрастного тона на ограждающих элементах здания, вне зависимости от их расположения, недопустимо.</p> <p>3. Основные элементы окон и дверей необходимо использовать идентичные по цвету и материалам.</p> <p>4. Не допускается использование панорамного остекления на основных фасадах зданий, расположенных на главных улицах.</p> <p>5. Цветовое решение кровли необходимо применять из серых и холодных цветов пастельных тонов цветовых градаций. В случае если в границах квартала, ограниченного красными линиями, где планируется строительство испрашиваемого здания, расположено более 50% иного цветового решения</p>

			<p>кровель допускается использование такого цветового решения в случае обоснования, опирающегося на актуальные данные спутниковых снимков такого квартала и аэроснимков птичьего полета. По результатам такого обоснования принимается архитектурный стандарт облика применительно к такому кварталу. Использование снегоудерживающих конструкций, а также водосточных систем и ливневых отводов осуществляется в соответствии с техническим регламентом.</p> <p>6. Использование металлопрофиля, профнастила, металлических листов и других подобных материалов в качестве облицовки не допускается.</p> <p>7. При изменении материалов отделки фасадов здания, строения, сооружения, изменении конструкции крыши, материала кровли, элементов безопасности крыши, создании, изменении крылец, навесов, козырьков, карнизов, балконов, лоджий, веранд, террас, эркеров, ризалитов, декоративных элементов, дверных, витринных, арочных, оконных проемов, установке дополнительного оборудования, элементов и устройств не допускается закрывать существующие декоративные архитектурные и художественные элементы и детали фасадов, обеспечивающих при визуальном восприятии стилевое единство архитектурного облика здания (при реконструкции и капитальном ремонте).</p> <p>8. Фронтальные ограждения со стороны главных фасадов зданий, расположенных на главных улицах, не допускается использовать выше 2 м от планировочного нуля. Въездная группа может быть оборудована въездными воротами в стилистике по материалу идентичной фронтальному ограждению, в цветовом решении идентичной цвету кровли (допустимо отличие по тону и насыщенности):</p> <ul style="list-style-type: none"> - максимальная высота ограждения земельных участков со стороны улично-дорожной сети: 2,0 метра; - максимальная высота ограждения земельных участков на границе с соседним земельным участком допускается: 1,8 метра. <p>9. Входные группы зданий должны быть оборудованы осветительными приборами. При устройстве освещения входов допускается учитывать систему праздничной иллюминации и ночной подсветки фасада. При установке осветительных приборов на фасадах здания необходимо исключать возможность попадания прямого света в окна жилых помещений в ночное время суток.</p> <p>10. Козырьки, навесы, и иные кровельные части выступающих элементов здания не допустимо использовать в разных цветовых решениях. Также недопустимо отличие цвета кровли отдельно стоящих и пристроенных вспомогательных сооружений.</p>
--	--	--	---

			11. Размещение рекламных и информационных вывесок на фасаде здания не допускается, за исключением памятных и скрижальных информационных досок.
2	Малоэтажная многоквартирная жилая застройка (код 2.1.1)	Размещение малоэтажных многоквартирных домов (многоквартирные дома высотой до 4 этажей, включая мансардный); обустройство спортивных и детских площадок, площадок для отдыха; размещение объектов обслуживания жилой застройки во встроенных, пристроенных и встроенно-пристроенных помещениях малоэтажного многоквартирного дома, если общая площадь таких помещений в малоэтажном многоквартирном доме не составляет более 15% общей площади помещений дома. (далее по тексту МКД)	<p>1. Для вновь возводимых объектов МКД рекомендуется использовать современные архитектурные приемы, исключаящие монотонность восприятия и сочетающиеся с окружающей средой, а также которые использовались и ныне сохранились на памятниках архитектуры в объектах многоквартирного характера в радиусе 200 м от испрашиваемого объекта МКД. В случае размещения в указанном радиусе более 1-го памятника обустройство спортивных и детских площадок, площадок для отдыха; размещение объектов обслуживания жилой застройки во встроенных, пристроенных и встроенно-пристроенных помещениях малоэтажного многоквартирного дома, если общая площадь таких помещений в малоэтажном многоквартирном доме не составляет более 15% общей площади помещений дома. (далее по тексту МКД) архитектуры допускается применять архитектурные решения таких объектов по выбору. В случае размещения в радиусе 50 м более 1-го памятника архитектуры, вне зависимости от функционального характера строения, использование отдельных по выбору элементов архитектуры характерных культурам народностей таких памятников архитектуры является обязательным.</p> <p>2. Фасады здания жилого дома необходимо вписывать в окружающую среду используя теплые цвета пастельных тонов. Допускается сочетать несколько цветовых решений на фасадных покрытиях, отделяемых условным контуром этажа такого здания, при условии использования градации от темного первого этажа к светлому верхнему этажу.</p> <p>3. При проектировании следует предусматривать конструктивные элементы на фасадах здания, предназначенные для размещения климатического оборудования собственниками. Самостоятельное устройство таких элементов собственниками недопустимо.</p> <p>4. Использование металлопрофиля, профнастила, металлических листов (не являющимися композитным облицовочным элементом вентилируемых фасадов) и других подобных материалов в качестве облицовки не допускается.</p> <p>5. Основные элементы окон и дверей необходимо использовать идентичные по цвету и материалам.</p> <p>6. Использование панорамных остеклений на балконах или лоджиях допускается при соблюдении технических регламентов.</p> <p>7. Цветовое решение кровли необходимо применять из серых или холодных</p>

			<p>цветов контрастных тонов цветовых градаций. В случае если в границах квартала, ограниченного красными линиями, где планируется строительство испрашиваемого здания, расположено более 50% иного цветового решения кровель допускается использование такого цветового решения в случае обоснования, опирающегося на актуальные данные спутниковых снимков такого квартала и аэроснимков птичьего полета. По результатам такого обоснования принимается архитектурный стандарт облика применительно к такому кварталу. Использование снегоудерживающих конструкций, а также водосточных систем и ливневых отводов осуществляется в соответствии с техническим регламентом.</p> <p>8. При ограждении зданий и территорий МКД применяются декоративные металлические ограждения максимальной высотой 1,5 м, для территорий спортивных площадок не более 6,0 м. Не допускаются применение сплошных, глухих и железобетонных ограждений, при выборе типа ограждения следует исключать в деталях ограждения заостренные части, выступающие острые края, другие травмирующие элементы.</p> <p>9. Размещение рекламных и информационных вывесок на фасаде здания допускается при условии соответствия цвета фона рекламы цвету фасада или при полном отсутствии фона рекламы (только объемные буквы). Шрифт и стиль текстовых частей рекламного устройства определяется при проектировании такого здания и является художественным обликом для рекламных вывесок. Расположение рекламных конструкций на кровле здания или на отдельных частях элементов кровли не допускается. Расположение реклам на фасаде следует определять исключительно в пространстве поверхности фасада между окон первого и окон второго этажа. Расположение информационных вывесок следует определять на уровне зрительских глаз и/или ниже окон первого этажа. Допускается оборудование отдельно стоящих информационных щитов.</p> <p>10. Входные группы зданий должны быть оборудованы осветительными приборами. При устройстве освещения входов допускается учитывать систему праздничной иллюминации и ночной подсветки фасада. При установке осветительных приборов на фасадах здания необходимо исключать возможность попадания прямого света в окна жилых помещений в ночное время суток.</p>
3	Блокированная жилая застройка (код 2.3.)	Размещение жилого дома, блокированного с другим жилым домом (другими жилыми домами) в одном	<p>1. Для жилых домов блокированного типа рекомендуется использовать общепринятые исторически-сложившиеся архитектурные приемы, сочетающиеся с окружающей средой, а также которые использовались и ныне сохранились на памятниках архитектуры усадебного характера в</p>

		<p>ряду общей боковой стеной (общими боковыми стенами) без проемов и имеющего отдельный выход на земельный участок; разведение декоративных и плодовых деревьев, овощных и ягодных культур; размещение гаражей для собственных нужд и иных вспомогательных сооружений; обустройство спортивных и детских площадок, площадок для отдыха.</p>	<p>радиусе 200 м от испрашиваемого объекта блокированного дома. В случае размещения в указанном радиусе более 1 -го памятника архитектуры допускается применять архитектурные решения таких объектов по выбору. В случае размещения в радиусе 50 м более 1-го памятника архитектуры использование отдельных по выбору элементов архитектуры характерных культурам народностей таких памятников архитектуры является обязательным.</p> <p>2. Для фасадных цветовых решений зданий, размещаемых на главных улицах следует применять исключительно пастельные тона цветовых градаций (из контрастных тонов допускается «чистый белый»), для зданий, размещаемых на второстепенных улицах (в глубине спальных районов) допускается использование иного тона цветовых градаций. Допустимо использование контрастного тона на ограждающих элементах здания, вне зависимости от их расположения.</p> <p>3. Основные элементы окон и дверей необходимо использовать идентичные по цвету и материалам.</p> <p>4. Не допускается использование панорамного остекления на основных фасадах зданий, расположенных на главных улицах. На других имеющихся фасадах допустимо использование панорамного остекления при условии соблюдения норм инсоляции. Цветовое решение кровли необходимо применять из серых и теплых цветов пастельных тонов цветовых градаций. В случае если на расстоянии 50 м вдоль улицы, на которой планируется возведение испрашиваемого здания, расположено здание, построенное до принятия таких Рекомендаций и использовано иное цветовое решение кровли, допускается использование такого цветового решения в случае обоснования, опирающегося на фотофиксации такого здания и предоставления развертки улицы на расстоянии 50 м. По результатам такого обоснования принимается архитектурный стандарт облика применительно к этой улице, как к элементу планировочной структуры.</p> <p>6. Использование металлопрофиля, профнастила, металлических листов и других подобных материалов в качестве облицовки не допускается.</p> <p>7. При изменении материалов отделки фасадов здания, строения, сооружения, изменении конструкции крыши, материала кровли, элементов безопасности крыши, создании, изменении крылец, навесов, козырьков, карнизов, балконов, лоджий, веранд, террас, эркеров, ризалитов, декоративных элементов, дверных, витринных, арочных, оконных проемов, установке дополнительного оборудования, элементов и устройств не допускается закрывать существующие декоративные архитектурные и</p>
--	--	---	---

			<p>художественные элементы и детали фасадов, обеспечивающих при визуальном восприятии стилевое единство архитектурного облика здания (при реконструкции и капитальном ремонте).</p> <p>8. Фронтальные ограждения со стороны главных фасадов зданий, расположенных на главных улицах, не допускается использовать выше 2 м от планировочного нуля. Отличие цветовых решений фронтальных ограждений между секционными земельными участками не допустимы. Въездная группа может быть оборудована въездными воротами в стилистике по материалу идентичной фронтальному ограждению, в цветовом решении идентичной цвету кровли (допустимо отличие по тону и насыщенности)</p> <p>9. Входные группы зданий должны быть оборудованы осветительными приборами. При устройстве освещения входов допускается учитывать систему праздничной иллюминации и ночной подсветки фасада. При установке осветительных приборов на фасадах здания необходимо исключать возможность попадания прямого света в окна жилых помещений в ночное время суток.</p> <p>10. Козырьки, навесы, и иные кровельные части выступающих элементов здания не допустимо использовать в разных цветовых решениях. В случае каскадного или разноуровневого размещения секции блокированного дома допускается отличие цветовых решений по насыщенности.</p> <p>11. Размещение рекламных и информационных вывесок на фасаде здания не допускается, за исключением памятных и скрижальных информационных досок</p>
4	Среднеэтажная жилая застройка (код 2.5)	Размещение многоквартирных домов этажностью не выше восьми этажей; благоустройство и озеленение; размещение подземных гаражей и автостоянок; обустройство спортивных и детских площадок, площадок для отдыха; размещение объектов обслуживания жилой застройки во встроенных, пристроенных и встроенно-пристроенных помещениях многоквартирного	<p>1. Для вновь возводимых среднеэтажных жилых домов рекомендуется использовать современные архитектурные приемы, исключаящие монотонность восприятия и сочетающиеся с окружающей средой, а также которые использовались и ныне сохранились на памятниках архитектуры в объектах многоквартирного характера в радиусе 200 м от испрашиваемого объекта среднеэтажного жилого дома. В случае размещения в указанном радиусе более 1-го памятника архитектуры допускается применять архитектурные решения таких объектов по выбору. В случае размещения в радиусе 50 м более 1-го памятника архитектуры, вне зависимости от функционального характера строения, использование отдельных по выбору элементов архитектуры, характерных культурам народностей таких памятников архитектуры, является обязательным.</p> <p>2. Фасады здания среднеэтажного жилого дома необходимо вписывать в окружающую среду используя цвета пастельных тонов, также допустимо использование контрастных цветов на отдельных элементах такого фасада</p>

		<p>дома, если общая площадь таких помещений в многоквартирном доме не составляет более 20% общей площади помещений дома.</p>	<p>(антаблемент, фриз, молдинги, русты, портики и т.д.). Допускается сочетать несколько цветовых решений на фасадных покрытиях, отделяемых условным контуром этажа такого здания, при условии использования градации от темного первого этажа к светлому верхнему этажу. Также допустимы изображения в пределах эстетики и цензуры, в том числе с использованием традиционных техник создания изображений и декорирования (мозаика, лепнина и т. д.).</p> <p>3. При проектировании следует предусматривать конструктивные элементы на фасадах здания, предназначенные для размещения климатического оборудования собственниками. Самостоятельное устройство таких элементов собственниками недопустимо.</p> <p>4. Использование металлопрофиля, профнастила, металлических листов (не являющихся композитным облицовочным элементом вентилируемых фасадов) и других подобных материалов в качестве облицовки не допускается. При устройстве композитного материала вентилируемых фасадов необходимо соблюдать требования технических регламентов и пожарной безопасности.</p> <p>5. Основные элементы окон и дверей необходимо использовать идентичные по цвету и материалам. Допускается сочетание цветового решения элементов окон и дверей цветовому решению того фасада, на котором они расположены.</p> <p>6. Использование панорамных остеклений на балконах или лоджиях допускается при соблюдении требований инсоляции и технических регламентов.</p> <p>7. Цветовое решение кровли необходимо применять из серых или холодных цветов контрастных тонов цветовых градаций. В случае если в границах квартала, ограниченного красными линиями, где планируется строительство испрашиваемого здания, расположено более 50% иного цветового решения кровель, допускается использование такого цветового решения в случае обоснования, опирающегося на актуальные данные спутниковых снимков такого квартала и аэроснимков птичьего полета. По результатам такого обоснования принимается архитектурный стандарт облика применительно к такому кварталу. Использование снегоудерживающих конструкций, а также водосточных систем и ливневых отводов осуществляется в соответствии с техническим регламентом.</p> <p>8. Ограждение зданий и территорий МКД запрещено. Возможно применение декоративные металлические ограждения для территорий спортивных площадок максимальной высотой до 6,0 м.</p>
--	--	--	--

			<p>9. Размещение рекламных и информационных вывесок на фасаде здания допускается при условии соответствия цвета фона рекламы цвету фасада или при полном отсутствии фона рекламы (только объемные буквы). Шрифт и стиль текстовых частей рекламного устройства определяется при проектировании такого здания и является художественным обликом для рекламных вывесок. Расположение рекламных конструкций на кровле здания или на отдельных частях элементов кровли не допускается. Расположение реклам на фасаде следует определять исключительно в пространстве поверхности фасада между окон первого и окон второго этажа. Расположение информационных вывесок следует определять на уровне зрительских глаз и/или ниже окон первого этажа. Допускается оборудование отдельно стоящих информационных щитов.</p> <p>10. Входные группы зданий должны быть оборудованы осветительными приборами. При устройстве освещения входов допускается учитывать систему праздничной иллюминации и ночной подсветки фасада. При установке осветительных приборов на фасадах здания необходимо исключать возможность попадания прямого света в окна жилых помещений в ночное время суток.</p> <p>11. Размещение на фасадах цифровых щитов и светодиодных экранов допустимо с учетом их световых свойств. Следует устанавливать конструкцию исключая попадания прямых световых лучей на встречу движущегося транспорта</p>
5	Социальное обслуживание (код 3.2)	Размещение зданий, предназначенных для оказания гражданам социальной помощи. Содержание данного вида разрешенного использования включает в себя содержание видов разрешенного использования с кодами 3.2.1-3.2.4	<p>1. При проектировании зданий социального обслуживания, в том числе общежитий рекомендуется принимать во внимание их территориальное размещение. В случае размещения общежитий на территориях образовательных учреждений следует применять при их проектировании требования, учитывающие все социальные нужды и обеспечивающие такие объекты техническими и санитарными факторами.</p> <p>2. Для фасадных цветовых решений зданий, размещаемых на главных улицах, следует применять исключительно пастельные тона цветовых градаций (из контрастных тонов допускается «чистый белый»), для зданий, размещаемых на второстепенных улицах (в глубине спальных районов) допускается использование иного тона цветовых градаций при условии их гармоничного сочетания с окружающей средой. Допустимо использование контрастного тона на ограждающих элементах здания, вне зависимости от их расположения.</p> <p>3. Основные элементы окон и дверей необходимо размещать симметрично, цветовые решения таких элементов допустимо использовать в разных</p>
	Дома социального обслуживания (код 3.2.1)	Размещение зданий, предназначенных для размещения домов престарелых, домов ребенка, детских домов, пунктов ночлега для бездомных	

		<p>граждан; размещение объектов капитального строительства для временного размещения вынужденных переселенцев, лиц, признанных беженцами</p>	<p>сочетаниях и комбинациях, в зависимости от назначения такого здания.</p> <p>4. Допускается использование панорамного остекления входных групп на основных фасадах зданий, расположенных на главных улицах, в целях приёма граждан. На других имеющихся фасадах допустимо использование панорамного остекления, исключительно в целях обеспечения дополнительных входных групп.</p> <p>5. Цветовое решение кровли необходимо применять из серых и теплых цветов пастельных тонов цветовых градаций. В случае если на расстоянии 50 м вдоль улицы, на котором планируется возведение испрашиваемого здания, расположено здание, ввод в эксплуатацию которого произведен до утверждения таких Рекомендаций и использовано иное цветовое решение кровли, допускается использование такого цветового решения в случае обоснования, опирающегося на фотофиксации такого здания и предоставления развертки улицы на отрезке в расстоянии 50 м. По результатам такого обоснования принимается архитектурный стандарт облика применительно к этой улице, как к элементу планировочной структуры. Использование снегоудерживающих конструкций, а также водосточных систем и ливневых отводов осуществляется в соответствии с техническим регламентом.</p> <p>6. Использование металлопрофиля, профнастила, металлических листов и других подобных материалов в качестве облицовки допускается в зависимости от типа конструкции такого здания (каркасное строения, фахверк, каркасно-щитовое, ЛСТК и т.д.).</p> <p>7. При изменении материалов отделки фасадов здания, строения, сооружения, изменении конструкции крыши, материала кровли, элементов безопасности крыши, создании, изменении крылец, навесов, козырьков, карнизов, балконов, лоджий, веранд, террас, эркеров, ризалитов, декоративных элементов, дверных, витринных, арочных, оконных проемов, установке дополнительного оборудования, элементов и устройств, не допускается закрывать существующие декоративные архитектурные и художественные элементы и детали фасадов, обеспечивающих при визуальном восприятии стилевое единство архитектурного облика здания (при реконструкции и капитальном ремонте).</p> <p>8. Фронтальные ограждения со стороны главных фасадов зданий, расположенных на главных улицах, не допускается использовать в виде глухих и замкнутых конструкций. Въездная группа может быть оборудована въездными воротами либо автоматическими въездными конструкциями (шлагбаум, цепной шлагбаум):</p>
	Оказание социальной помощи населению (код 3.2.2)	<p>Размещение зданий, предназначенных для служб психологической и бесплатной юридической помощи, социальных, пенсионных и иных служб (службы занятости населения, пункты питания малоимущих граждан), в которых осуществляется прием граждан по вопросам оказания социальной помощи и назначения социальных или пенсионных выплат, а также для размещения общественных некоммерческих организаций: некоммерческих фондов, благотворительных организаций, клубов по интересам.</p>	
	Оказание услуг связи (код 3.2.3)	<p>Размещение зданий, предназначенных для размещения пунктов оказания услуг почтовой, телеграфной, междугородней и международной телефонной связи.</p>	
	Общежития (код 3.2.4)	<p>Размещение зданий, предназначенных для</p>	

		<p>размещения общежитий, предназначенных для проживания граждан на время их работы, службы или обучения, за исключением зданий, размещение которых предусмотрено содержанием вида разрешенного использования с кодом 4.7</p>	<p>- максимальная высота ограждения земельных участков со стороны улично-дорожной сети: 1,2 метра;</p> <p>- максимальная высота ограждения земельных участков на границе с соседним земельным участком допускается: 1,8 метра, сплошные высотой не более 1,7 метров. Тип и материал ограждения - живая изгородь, решетчатое, сетчатое, сплошное прозрачное.</p> <p>9. Входные группы зданий должны быть оборудованы беспрепятственным доступом для маломобильных групп населения (пандус, безпороговые дверные проемы), а также навигационными элементами (флажки, маячки для инвалидов, кнопка вызова сотрудника). Входные группы здания и въездная группа территории должна быть оборудована осветительными приборами. При устройстве освещения входов допускается учитывать систему праздничной иллюминации и ночной подсветки фасада. При установке осветительных приборов на фасадах здания необходимо исключать возможность попадания прямого света в окна помещений в ночное время суток.</p> <p>10. Козырьки, навесы, и иные кровельные части выступающих элементов здания не допустимо использовать в разных цветовых решениях.</p> <p>11. При благоустройстве территории, прилегающей к зданию необходимо учитывать декоративные свойства и особенности корневой системы различных пород деревьев и кустарников, исключая их влияние на территории плиточного и иного мощения. Мощения, рекомендуется осуществлять из природных материалов в соответствии с действующими техническими регламентами и учетом мероприятий по безопасности.</p> <p>13. Размещение рекламных и информационных вывесок на фасаде здания допускается при соответствии отображающейся информации назначению такого объекта. Для зданий общежития допускаются размещения информационных конструкций текстового характера на элементах кровли козырьков (навесов) входных групп.</p>
6	Бытовое обслуживание (код 3.3)	<p>Размещение объектов капитального строительства, предназначенных для оказания населению или организациям бытовых услуг (мастерские мелкого ремонта, ателье, бани, парикмахерские, прачечные, химчистки, похоронные бюро).</p>	<p>1. При проектировании объектов бытового обслуживания рекомендуется учитывать их основное назначение, применяя архитектурные приемы и отдельные элементы, соответствующие той деятельности, которая планируется осуществляться в таком здании.</p> <p>2. Для фасадных цветовых решений зданий, размещаемых на главных улицах и общественно-административных центрах следует применять исключительно контрастные тона цветовых градаций (из пастельных тонов допускается «серый и кофейный оттенки»), для зданий, размещаемых на второстепенных улицах (в глубине спальных районов) допускается использование иного тона цветовых градаций при условии их гармоничного</p>

			<p>сочетания с объектами, размещаемыми в близости. Допустимо использование контрастного тона на ограждающих элементах здания, вне зависимости от их расположения.</p> <p>3. Основные элементы окон и дверей необходимо размещать симметрично, цветовые решения таких элементов допустимо использовать в разных сочетаниях и комбинациях, в зависимости от назначения такого здания.</p> <p>4. Допускается использование панорамного остекления входных групп на основных и боковых фасадах зданий, расположенных на главных улицах, в целях приёма клиентов (посетителей) с оборудованием мест ожидания.</p> <p>5. Цветовое решение кровли необходимо применять из серых и теплых цветов контрастных тонов цветовых градаций. В случае если на расстоянии 50 м вдоль улицы, на котором планируется возведение испрашиваемого здания, расположено подобное здание, ввод в эксплуатацию которого произведен до утверждения таких Рекомендаций и использовано иное цветовое решение кровли, допускается использование такого цветового решения в случае обоснования, опирающегося на фотофиксации такого здания и предоставления развертки улицы на отрезке в расстоянии 50 м. По результатам такого обоснования принимается архитектурный стандарт облика применительно к этой улице, как к элементу планировочной структуры. Использование снегоудерживающих конструкций, а также водосточных систем и ливневых отводов осуществляется в соответствии с техническим регламентом.</p> <p>6. Использование металлопрофиля, профнастила, металлических листов и других подобных материалов в качестве облицовки допускается в зависимости от типа конструкции такого здания (каркасное строения, фахверк, каркасно-щитовое, ЛСТК и пр.) Рекомендуется применять в облицовке материалы, приближенные к натуральной текстуре древесины светлых оттенков, выделяющие цветовыми пятнами объемы входных групп, торцевые фасады, декоративную реечную обшивку.</p> <p>7. Ограждения территорий на объектах бытового обслуживания не допускаются.</p> <p>8. Входные группы зданий должны быть оборудованы беспрепятственным доступом для маломобильных групп населения (пандус, безпороговые дверные проемы), а также навигационными элементами (флажки, маячки для инвалидов, кнопка вызова сотрудника). Входные группы здания должна быть оборудована осветительными приборами. При устройстве освещения входов допускается учитывать систему праздничной иллюминации и ночной подсветки фасада. При установке осветительных приборов на фасадах здания</p>
--	--	--	--

			<p>необходимо исключать возможность попадания прямого света в окна помещений в ночное время суток.</p> <p>9. Козырьки, навесы, и иные кровельные части выступающих элементов здания допустимо использовать в разных цветовых решениях и материалах при гармоничном и эстетичном сочетании.</p> <p>10. Сезонное озеленение главных фасадов предусматривается с использованием мобильных наземных, настенных, подвесных устройств. Элементы озеленения на всех фасадах должны размещаться упорядоченно, без ущерба для архитектурного облика здания. При устройстве элементов озеленения должны быть обеспечены их надежное крепление к поверхностям фасада и необходимая гидроизоляция таких поверхностей.</p> <p>11. При благоустройстве территории, прилегающей к зданию необходимо учитывать декоративные свойства и особенности корневой системы различных пород деревьев и кустарников, исключая их влияние на территории плиточного и иного мощения. Мощения, рекомендуется осуществлять из природных материалов в соответствии с действующими техническими регламентами и учетом мероприятий по безопасности.</p> <p>12. Размещение рекламных и информационных вывесок на фасаде здания допускается при соответствии отображающейся информации назначению такого объекта.</p>
7	Здравоохранение (код 3.4)	Размещение объектов капитального строительства, предназначенных для оказания гражданам медицинской помощи. Содержание данного вида разрешенного использования включает в себя содержание видов разрешенного использования с кодами 3.4.1-3.4.2	<p>1. Проектирование зданий здравоохранения, в том числе оздоровительных учреждений рекомендуется осуществлять в соответствии с требованиями градостроительной, проектной документации, санитарно-эпидемиологическими, гигиеническими требованиями, требованиями по обеспечению пожарной безопасности.</p> <p>2. Для фасадных цветовых решений зданий, размещаемых на главных улицах или вдоль дорог межмуниципального, регионального и федерального значения следует применять исключительно светлые пастельные тона цветовых градаций, из контрастных тонов допускаются «чистый белый». Для отдельных элементов и частей здания здравоохранения допускается использование любых контрастных тонов цветовых градаций. Для зданий, размещаемых на второстепенных улицах (в глубине спальных районов) допускается использование иного тона цветовых градаций при условии их гармоничного сочетания с окружающей средой. Допустимо использование контрастного тона на ограждающих элементах здания, вне зависимости от их расположения.</p> <p>При выборе цветов и материалов необходимо продумать гармоничные цветовые сочетания. Применять акцентный цвет в малом количестве.</p>
	Амбулаторно-поликлиническое обслуживание (код 3.4.1)	Размещение объектов капитального строительства, предназначенных для оказания гражданам амбулаторно-поликлинической	

		<p>медицинской помощи (поликлиники, фельдшерские пункты, пункты здравоохранения, центры матери и ребенка, диагностические центры, молочные кухни, станции донорства крови, клинические лаборатории).</p>	<p>Приветствуется использование светлого нейтрального оттенка в качестве основного. Отдавать предпочтение природным материалам.</p> <p>Рекомендуется использовать цветовые соотношения либо с одним доминирующим цветом (нейтральный, светлый оттенок) с соотношением основного и дополнительного цвета 80 % и 20 %. Либо не более двух дополнительных (вспомогательных) цветов нейтральных оттенков, соотношение между основным и двумя акцентными цветами 70 % и 30 %.</p> <p>Использование более трех акцентных цветов запрещено.</p> <p>При размещении всех видов инженерных систем на визуально воспринимаемых поверхностях фасадов (в том числе на кровле), необходимо предлагать мероприятия по их визуальному сокрытию и гармоничной интеграции в общий объем здания.</p> <p>3. Основные элементы окон и дверей необходимо размещать симметрично, цветовые решения таких элементов допустимо использовать в разных сочетаниях и комбинациях, в зависимости от назначения такого здания.</p> <p>4. Допускается использование панорамного остекления входных групп на основных фасадах зданий, расположенных на главных улицах, в целях приёма граждан и для их возможности ожидания при неблагоприятных условиях погоды. На других имеющихся фасадах допустимо использование панорамного исключительно в целях обеспечения дополнительных входных групп.</p> <p>5. Цветовое решение кровли необходимо применять из серых и теплых цветов пастельных тонов цветовых градаций. В случае если на расстоянии 50 м вдоль улицы, на котором планируется возведение испрашиваемого здания, расположено здание, ввод в эксплуатацию которого произведено до утверждения таких Рекомендаций и использовано иное цветовое решение кровли, допускается использование такого цветового решения в случае обоснования, опирающегося на фотофиксации такого здания и предоставления развертки улицы на отрезке в расстоянии 50 м. По результатам такого обоснования принимается архитектурный стандарт облика применительно к этой улице, как к элементу планировочной структуры. Использование снегоудерживающих конструкций, а также водосточных систем и ливневых отводов осуществляется в соответствии с техническим регламентом.</p> <p>6. Использование металлопрофиля, профнастила, металлических листов и других подобных материалов в качестве облицовки допускается в зависимости от типа конструкции такого здания (каркасное строение, фахверк, каркасно-щитовое, ЛСТК и пр. для зданий быстровозводимого</p>
	Стационарное медицинское обслуживание (код 3.4.2)	<p>Размещение объектов капитального строительства, предназначенных для оказания гражданам медицинской помощи в стационарах (больницы, родильные дома, диспансеры, научно-медицинские учреждения и прочие объекты, обеспечивающие оказание услуги по лечению в стационаре); размещение станций скорой помощи; размещение площадок санитарной авиации.</p>	

			<p>характера типа ФАП).</p> <p>7. При изменении материалов отделки фасадов здания, строения, сооружения, изменении конструкции крыши, материала кровли, элементов безопасности крыши, создании, изменении крылец, навесов, козырьков, карнизов, балконов, лоджий, веранд, террас, эркеров, ризалитов, декоративных элементов, дверных, витринных, арочных, оконных проемов, установке дополнительного оборудования, элементов и устройств, не допускается закрывать существующие декоративные архитектурные и художественные элементы и детали фасадов, обеспечивающих при визуальном восприятии стилевое единство архитектурного облика здания (при реконструкции и капитальном ремонте).</p> <p>8. Фронтальные ограждения со стороны главных фасадов зданий, расположенных на главных улицах, не допускается использовать в виде глухих и замкнутых конструкций. Въездная группа может быть оборудована въездными воротами либо автоматическими въездными конструкциями (шлагбаум, цепной шлагбаум):</p> <ul style="list-style-type: none"> - максимальная высота ограждения земельных участков со стороны улично-дорожной сети: 1,2 метра; - максимальная высота ограждения земельных участков на границе с соседним земельным участком допускается: 1,8 метра, сплошные высотой не более 1,7 метров. <p>Тип и материал ограждения - живая изгородь, решетчатое, сетчатое, сплошное прозрачное.</p> <p>9. Входные группы зданий должны быть оборудованы беспрепятственным доступом для маломобильных групп населения (пандус, безпороговые дверные проемы), а также навигационными элементами (флажки, маячки для инвалидов, кнопка вызова сотрудника). Входные группы здания и въездная группа территории должна быть оборудована осветительными приборами. При устройстве освещения входов допускается учитывать систему праздничной иллюминации и ночной подсветки фасада. При установке осветительных приборов на фасадах здания необходимо исключать возможность попадания прямого света в окна помещений в ночное время суток.</p> <p>Не менее 50 % плоскости дверного полотна должно быть светопрозрачным.</p> <p>10. Козырьки, навесы, и иные кровельные части выступающих элементов здания не допустимо использовать в разных цветовых решениях.</p> <p>11. При благоустройстве территории, прилегающей к зданию необходимо учитывать декоративные свойства и особенности корневой системы различных пород деревьев и кустарников, исключая их влияние на</p>
--	--	--	---

			<p>территории плиточного и иного мощения. Мощения, рекомендуется осуществлять из природных материалов в соответствии с действующими техническими регламентами и учетом мероприятий по безопасности.</p> <p>12. Размещение рекламных и информационных вывесок на фасаде здания допускается при соответствии отображающейся информации назначению такого объекта. Для зданий ФАП и Скорой помощи допускаются размещения информационных конструкций текстового характера на элементах кровли козырьков (навесов) входных групп.</p>
8	Образование и просвещение (код 3.5)	Размещение объектов капитального строительства, предназначенных для воспитания, образования и просвещения. Содержание данного вида разрешенного использования включает в себя содержание видов разрешенного использования с кодами 3.5.1-3.5.2.	<p>1. Проектирование зданий образования и просвещения, в том числе дошкольного, начального и среднего общего образования и прочих учебных учреждений, рекомендуется осуществлять в соответствии с требованиями градостроительной, проектной документации, санитарно-эпидемиологическими, гигиеническими, требованиями по обеспечению пожарной безопасности.</p> <p>2. Для фасадных цветowych решений зданий, размещаемых на главных улицах или вдоль дорог межмуниципального, регионального и федерального значения следует применять исключительно светлые пастельные тона цветowych градаций, из контрастных тонов допускаются «чистый белый». Для отдельных элементов и частей здания учебного заведения допускается использование любых контрастных тонов цветowych градаций. Для зданий, размещаемых на второстепенных улицах (в глубине спальных районов) допускается использование иного тона цветowych градаций при условии их гармоничного сочетания с окружающей средой. Допустимо использование контрастного тона на ограждающих элементах здания, вне зависимости от их расположения.</p> <p>При выборе цветов и материалов необходимо продумать гармоничные цветowe сочетания. Применять акцентный цвет в малом количестве. Приветствуется использование светлого нейтрального оттенка в качестве основного. Отдавать предпочтение природным материалам.</p> <p>Рекомендуется использовать цветowe соотношения либо с одним доминирующим цветом (нейтральный, светлый оттенок) с соотношением основного и дополнительного цвета 80 % и 20 %. Либо не более двух дополнительных (вспомогательных) цветов нейтральных оттенков, соотношение между основным и двумя акцентными цветами 70 % и 30 %.</p> <p>Использование более трех акцентных цветов запрещено.</p> <p>При размещении всех видов инженерных систем на визуально воспринимаемых поверхностях фасадов (в том числе на кровле), необходимо</p>

			<p>предлагать мероприятия по их визуальному сокрытию и гармоничной интеграции в общий объем здания.</p> <p>3. Основные элементы окон и дверей необходимо размещать симметрично, цветовые решения таких элементов допустимо использовать в разных сочетаниях и комбинациях, в зависимости от назначения такого здания.</p> <p>4. Допускается использование панорамного остекления входных групп и лестничных клеток на основных фасадах зданий, расположенных на главных улицах. На других имеющихся фасадах допустимо использование панорамного исключительно в целях обеспечения дополнительных входных групп.</p> <p>5. Цветовое решение кровли необходимо применять из серых и теплых цветов пастельных тонов цветовых градаций. В случае если на расстоянии 50 м вдоль улицы, на котором планируется возведение испрашиваемого здания, расположено здание, ввод в эксплуатацию которого произведен до утверждения таких Рекомендаций и использовано иное цветовое решение кровли, допускается использование такого цветового решения в случае обоснования, опирающегося на фотофиксации такого здания и предоставления развертки улицы на отрезке в расстоянии 50 м. По результатам такого обоснования принимается архитектурный стандарт облика применительно к этой улице, как к элементу планировочной структуры. Использование снегоудерживающих конструкций, а также водосточных систем и ливневых отводов осуществляется в соответствии с техническим регламентом.</p> <p>6. Использование металлопрофиля, профнастила, металлических листов (не являющимися композитным облицовочным элементом вентилируемых фасадов) и других подобных материалов в качестве облицовки не допускается. При устройстве композитного материала вентилируемых фасадов необходимо соблюдать требования технических регламентов и пожарной безопасности.</p> <p>7. При изменении материалов отделки фасадов здания, строения, сооружения, изменении конструкции крыши, материала кровли, элементов безопасности крыши, создании, изменении крылец, навесов, козырьков, карнизов, балконов, лоджий, веранд, террас, эркеров, ризалитов, декоративных элементов, дверных, витринных, арочных, оконных проемов, установке дополнительного оборудования, элементов и устройств не допускается закрывать существующие декоративные архитектурные и художественные элементы и детали фасадов, обеспечивающих при визуальном восприятии стилевое</p>
--	--	--	--

			<p>единство архитектурного облика здания (при реконструкции)</p> <p>8. Фронтальные ограждения со стороны главных фасадов зданий, расположенных на главных улицах, не допускается использовать в виде глухих и замкнутых конструкций. Въездная группа может быть оборудована въездными воротами либо автоматическими въездными конструкциями (шлагбаум, цепной шлагбаум). Не допускаются применение железобетонных ограждений, при выборе типа ограждения, следует исключать в деталях ограждения заостренные части, выступающие острые края, другие травмирующие элементы.</p> <ul style="list-style-type: none"> - максимальная высота ограждения земельных участков со стороны улично-дорожной сети: 2,5 метра; - максимальная высота ограждения земельных участков на границе с соседним земельным участком допускается: 1,8 метра, сплошные высотой не более 1,7 метров. Тип и материал ограждения - живая изгородь, решетчатое, сетчатое, сплошное прозрачное. <p>9. Входные группы зданий должны быть оборудованы беспрепятственным доступом для маломобильных групп населения (пандус, безпороговые дверные проемы), а также навигационными элементами (флажки, маячки для инвалидов, кнопка вызова сотрудника). Входные группы здания и въездная группа территории должна быть оборудована осветительными приборами. При устройстве освещения входов допускается учитывать систему праздничной иллюминации и ночной подсветки фасада. При установке осветительных приборов на фасадах здания необходимо исключать возможность попадания прямого света в окна помещений в ночное время суток.</p> <p>Не менее 50 % плоскости дверного полотна должно быть светопрозрачным.</p> <p>10. Козырьки, навесы, и иные кровельные части выступающих элементов здания не допустимо использовать в разных цветовых решениях.</p> <p>11. При благоустройстве территории, прилегающей к зданию необходимо учитывать декоративные свойства и особенности корневой системы различных пород деревьев и кустарников, исключая их влияние на территории плиточного и иного мощения. Мощения, рекомендуется осуществлять из природных материалов в соответствии с действующими техническими регламентами и учетом мероприятий по безопасности.</p> <p>12. Размещение рекламных и информационных вывесок на фасаде здания не допускается. Для зданий среднего и высшего профессионального образования учебных заведений помощи допускаются размещения информационных конструкций текстового характера на элементах кровли</p>
--	--	--	---

			козырьков (навесов) входных групп
9	Религиозное использование (Код 3.7)	Размещение зданий и сооружений религиозного использования. Содержание данного вида разрешенного использования включает в себя содержание видов разрешенного использования с кодами 3.7.1-3.7.2	<p>1. Проектирование зданий религиозного использования рекомендуется осуществлять в соответствии с требованиями градостроительной, проектной документации, санитарно-эпидемиологическими, гигиеническими требованиями, требованиями по обеспечению пожарной безопасности. Также в проектировании зданий религиозного использования рекомендуется использовать общепринятые исторически-сложившиеся архитектурные приемы, сочетающиеся с окружающей средой, а также которые использовались и ныне сохранились на памятниках архитектуры культового и религиозного характера в радиусе 200 м от испрашиваемого объекта. В случае размещения в указанном радиусе более 1 -го памятника архитектуры допускается применять архитектурные решения таких объектов по выбору. В случае размещения в радиусе 50 м более 1-го памятника архитектуры использование отдельных по выбору элементов архитектуры характерных культурам народностей таких памятников архитектуры является обязательным</p> <p>2. Для фасадных цветовых решений зданий, размещаемых на главных улицах или вдоль дорог межмуниципального, регионального и федерального значения следует применять исключительно светлые пастельные тона цветовых градаций, из контрастных тонов допускаются «чистый белый». Для отдельных элементов и частей здания религиозного значения допускается использование любых контрастных тонов цветовых градаций. Для зданий, размещаемых на второстепенных улицах (в глубине спальных районов) допускается использование иного тона цветовых градаций при условии их гармоничного сочетания с окружающей средой. Допустимо использование контрастного тона на ограждающих элементах здания, вне зависимости от их расположения.</p> <p>3. Основные элементы окон и дверей необходимо размещать симметрично, цветовые решения таких элементов допустимо использовать в разных сочетаниях и комбинациях, в зависимости от назначения такого здания.</p> <p>4. Допускается использование панорамного остекления входных групп и лестничных клеток на основных фасадах зданий, расположенных на главных улицах. На других имеющихся фасадах допустимо использование панорамного исключительно в целях обеспечения дополнительных входных групп.</p> <p>5. Цветовое решение и тип кровли необходимо применять из серых и теплых цветов пастельных тонов цветовых градаций. В случае если на расстоянии 50</p>

			<p>м вдоль улицы на котором планируется возведение испрашиваемого здания расположено здание, ввод в эксплуатацию которого произведен до утверждения таких Рекомендаций и использовано иное цветовое решение кровли, допускается использование такого цветового решения в случае обоснования, опирающегося на фотофиксации такого здания и предоставления развертки улицы на отрезке в расстоянии 50 м. По результатам такого обоснования принимается архитектурный стандарт облика применительно к этой улице, как к элементу планировочной структуры. Использование снегоудерживающих конструкций, а также водосточных систем и ливневых отводов осуществляется в соответствии с техническим регламентом. В случае использования купольных и иных подобных художественных приемов культовых сооружений допустимо использование металлических элементов в качестве облицовки таких элементов кровли.</p> <p>6. Использование металлопрофиля, профнастила, металлических листов (не являющимися композитным облицовочным элементом вентилируемых фасадов) и других подобных материалов в качестве облицовки не допускается. При устройстве композитного материала вентилируемых фасадов необходимо соблюдать требования технических регламентов и пожарной безопасности.</p> <p>7. При изменении материалов отделки фасадов здания, строения, сооружения, изменении конструкции крыши, материала кровли, элементов безопасности крыши, создании, изменении крылец, навесов, козырьков, карнизов, балконов, лоджий, веранд, террас, эркеров, ризалитов, декоративных элементов, дверных, витринных, арочных, оконных проемов, установке дополнительного оборудования, элементов и устройств не допускается закрывать существующие декоративные архитектурные и художественные элементы и детали фасадов, обеспечивающих при визуальном восприятии стилевое единство архитектурного облика здания (при реконструкции).</p> <p>8. Фронтальные ограждения со стороны главных фасадов зданий, расположенных на главных улицах, не допускается использовать в виде глухих и замкнутых конструкций. Въездная группа может быть оборудована въездными воротами либо автоматическими въездными конструкциями (шлагбаум, цепной шлагбаум).</p> <ul style="list-style-type: none"> - максимальная высота ограждения земельных участков со стороны улично-дорожной сети: 1,5 метра; - максимальная высота ограждения земельных участков на границе с соседним земельным участком допускается: 1,8 метра, сплошные высотой не более 1,7 метров.
--	--	--	---

			<p>Тип и материал ограждения - живая изгородь, решетчатое, сетчатое, сплошное прозрачное.</p> <p>9. Входные группы зданий должны быть оборудованы беспрепятственным доступом для маломобильных групп населения (пандус, безпороговые дверные проемы), а также навигационными элементами (флажки, маячки для инвалидов, кнопка вызова сотрудника). Входные группы здания и въездная группа территории должна быть оборудована осветительными приборами. При устройстве освещения входов допускается учитывать систему праздничной иллюминации и ночной подсветки фасада. При установке осветительных приборов на фасадах здания необходимо исключать возможность попадания прямого света в окна помещений в ночное время суток.</p> <p>10. Козырьки, навесы, и иные кровельные части выступающих элементов здания не допустимо использовать в разных цветовых решениях.</p> <p>11. При благоустройстве территории, прилегающей к зданию необходимо учитывать декоративные свойства и особенности корневой системы различных пород деревьев и кустарников, исключая их влияние на территории плиточного и иного мощения. Мощения, рекомендуется осуществлять из природных материалов в соответствии с действующими техническими регламентами и учетом мероприятий по безопасности.</p> <p>13. Размещение рекламных и информационных вывесок на фасаде здания не допускается. Для зданий религиозного назначения допускаются размещения информационных конструкций текстового характера на элементах кровли козырьков (навесов) входных групп.</p> <p>«Объекты религиозного назначения следует проектировать с учетом СП 118.13330.2022 Общественные здания и сооружения. СНиП 31-06-2009, СП 391.1325800.2017 «Храмы православные. Правила проектирования».</p> <p>Объемно-пространственные, архитектурно-стилистические и цветовые характеристики объектов религиозного назначения определяются в зависимости от типа и функционального назначения объекта. Необходимо соблюдать канонические требования соответствующих конфессий, локальную национальную специфику архитектурных деталей и приёмов, строительных и отделочных материалов и т.д.</p> <p>В случаях проведения архитектурного конкурса на проектирование объекта религиозного назначения, требования к архитектурно-градостроительному облику определяются в техническом задании на проектирование с учетом настоящих Правил.».</p>
--	--	--	---

















10	<p>Предпринимательство (код 4.0) Деловое управление (код 4.1), Объекты торговли (торговые центры, торгово-развлекательные центры (комплексы) (код 4.2), Рынки (код 4.3), Магазины (код 4.4), Банковская и страховая деятельность (код 4.5), Общественное питание (код 4.6), Гостиничное обслуживание (код 4.7), Развлечение (код 4.8), Развлекательные мероприятия (код 4.8.1), Проведение азартных игр (код 4.8.2), Проведение азартных игр в игорных зонах (код 4.8.3), Служебные гаражи (код 4.9), Объекты дорожного сервиса (код 4.9.1), Заправка транспортных средств (код 4.9.1.1), Обеспечение дорожного отдыха (код 4.9.1.2), Автомобильные мойки (код 4.9.1.3), Ремонт автомобилей (код 4.9.1.4), Стоянка транспортных средств (код 4.9.2), Выставочно-ярмарочная деятельность (код 4.10).</p>	<p>Размещение объектов капитального строительства в целях извлечения прибыли на основании торговой, банковской и иной предпринимательской деятельности. Содержание данного вида разрешенного использования включает в себя содержание видов разрешенного использования, предусмотренных кодами 4.1-4.10.</p>	<ol style="list-style-type: none"> 1. При проектировании объектов предпринимательского назначения рекомендуется учитывать их основное назначение, применяя архитектурные приемы и отдельные элементы, соответствующие той деятельности, которая планируется осуществляться в таком здании. 2. Для фасадных цветовых решений зданий, размещаемых на главных улицах и общественно-административных центрах, следует применять исключительно контрастные тона цветовых градаций (из пастельных тонов допускается «серый и кофейный оттенки»), для зданий, размещаемых на второстепенных улицах (в глубине спальных районов) допускается использование иного тона цветовых градаций при условии их гармоничного сочетания с объектами, размещаемыми в близости. Допустимо использование контрастного тона на ограждающих элементах здания, вне зависимости от их расположения. 3. Основные элементы окон и дверей необходимо размещать симметрично, цветовые решения таких элементов допустимо использовать в разных сочетаниях и комбинациях, в зависимости от назначения такого здания. 4. Допускается использование панорамного остекления входных групп на основных и боковых фасадах зданий, расположенных на главных улицах, в целях приёма клиентов (посетителей) с оборудованием мест ожидания. 5. Цветовое решение кровли необходимо применять из серых и теплых цветов контрастных тонов цветовых градаций. В случае если на расстоянии 50 м вдоль улицы, на котором планируется возведение испрашиваемого здания, расположено подобное здание, ввод в эксплуатацию которого произведен до утверждения таких Рекомендаций и использовано иное цветовое решение кровли, допускается использование такого цветового решения в случае обоснования, опирающегося на фотофиксации такого здания и предоставления развертки улицы на отрезке в расстоянии 50 м. По результатам такого обоснования принимается архитектурный стандарт облика применительно к этой улице, как к элементу планировочной структуры. Использование снегоудерживающих конструкций, а также водосточных систем и ливневых отводов осуществляется в соответствии с техническим регламентом. 6. Использование металлопрофиля, профнастила, металлических листов и других подобных материалов в качестве облицовки допускается в зависимости от типа конструкции такого здания (каркасное строения, фахверк, каркасно-щитовое, ЛСТК и пр.) Рекомендуется применять в облицовке материалы, приближенные к натуральной текстуре древесины светлых оттенков, а также текстурированные под природные материалы,
----	---	--	---

			<p>выделяющие цветовыми пятнами объемы входных групп, торцевые фасады, декоративную реечную обшивку.</p> <p>7. Ограждения территорий допускается при соблюдении технических норм и требований.</p> <p>8. Входные группы зданий должны быть оборудованы беспрепятственным доступом для маломобильных групп населения (пандус, безпороговые дверные проемы), а также навигационными элементами (флажки, маячки для инвалидов, кнопка вызова сотрудника). Входные группы здания должны быть оборудованы осветительными приборами. При устройстве освещения входов допускается учитывать систему праздничной иллюминации и ночной подсветки фасада. При установке осветительных приборов на фасадах здания необходимо исключать возможность попадания прямого света в окна помещений в ночное время суток.</p> <p>Не менее 50 % плоскости дверного полотна должно быть светопрозрачным.</p> <p>9. Козырьки, навесы, и иные кровельные части выступающих элементов здания допустимо использовать в разных цветовых решениях и материалах при гармоничном и эстетичном сочетании.</p> <p>10. При благоустройстве территории, прилегающей к зданию необходимо учитывать декоративные свойства и особенности корневой системы различных пород деревьев и кустарников, исключая их влияние на территории плиточного и иного мощения. Мощения, рекомендуется осуществлять из природных материалов в соответствии с действующими техническими регламентами и учетом мероприятий по безопасности.</p> <p>11. Размещение рекламных и информационных вывесок на фасаде здания допускается при соответствии отображающейся информации назначению такого объекта. Для зданий НТО допускаются размещения информационных конструкций текстового характера на элементах кровли козырьков (навесов) входных групп</p>
--	--	--	---

Статья 46. Требования к цветовым решениям объектов капитального строительства (фасады (RAL))

Отделка элементов фасадов зданий, строений и сооружений, по цветовому решению осуществляется в соответствии с каталогом цветов по палитре RAL CLASSIC.

СТЕНЫ

	- RAL 1013		- RAL 1014
	- RAL 1015		- RAL 8000
	- RAL 8001		- RAL 8002
	- RAL 8003		- RAL 9003
	- RAL 9002		- RAL 9001
	- RAL 7034		- RAL 7033
	- RAL 7032		- RAL 7001
	- RAL 7002		- RAL 7003

ВЫСТУПАЮЩИЕ ДЕКОРАТИВНЫЕ ЧАСТИ ФАСАДА

	- RAL 9010		- RAL 1001
	- RAL 3005		- RAL 5026
	- RAL 6028		- RAL 7001
	- RAL 8007		- RAL 9011

Отделка элементов фасадов зданий, строений и сооружений, по цветовому решению осуществляется в соответствии с каталогом цветов по палитре RAL CLASSIC.

ЦОКОЛЬ


	- RAL 7036		- RAL 7037
	- RAL 7038		- RAL 7039
	- RAL 7040		- RAL 7001
	- RAL 7004		- RAL 7012
	- RAL 7032		- RAL 7033
	- RAL 7034		- RAL 8003
	- RAL 8008		- RAL 8007
	- RAL 8022		- RAL 8019

ОКОННЫЕ РАМЫ

	- RAL 9010		- RAL 8001
	- RAL 8002		- RAL 8008
	- RAL 7021		- RAL 7001
	- RAL 8017		- RAL 9011

Отделка элементов фасадов зданий, строений и сооружений, по цветовому решению осуществляется в соответствии с каталогом цветов по палитре RAL CLASSIC.

КРОВЛЯ



ВОДОСТОЧНЫЕ ТРУБЫ, ЖЕЛОБА





П Р А В И Т Е Л Ъ С Т В О Р О С Т О В С К О Й О Б Л А С Т И
МИНИСТЕРСТВО СТРОИТЕЛЬСТВА, АРХИТЕКТУРЫ И ТЕРРИТОРИАЛЬНОГО РАЗВИТИЯ РОСТОВСКОЙ ОБЛАСТИ

ГОСУДАРСТВЕННОЕ АВТОНОМНОЕ УЧРЕЖДЕНИЕ РОСТОВСКОЙ ОБЛАСТИ
РЕГИОНАЛЬНЫЙ НАУЧНО-ИССЛЕДОВАТЕЛЬСКИЙ И ПРОЕКТНЫЙ ИНСТИТУТ ГРАДОСТРОИТЕЛЬСТВА

проект

Муниципальный контракт
№ 01752000004200007540001 от 14.09.2020

ПРАВИЛА ЗЕМЛЕПОЛЬЗОВАНИЯ И ЗАСТРОЙКИ ЕРМАКОВСКОГО СЕЛЬСКОГО ПОСЕЛЕНИЯ

Приложение 4

Сведения о границах территориальных зон.

Перечень координат характерных точек.

Ростов-на-Дону

2022г

ТЕРРИТОРИАЛЬНЫЕ ЗОНЫ

Ж-1/1

№№ пун- кта	X	Y
1	5071074,02	5222238,45
2	5071191,1	5222108,09
3	5071216,24	5222069,9
4	5071232,44	5221966,7
5	5071189,21	5221903,25
6	5071080,63	5221782,25
7	5071060,53	5221758,96
8	5071019,17	5221719,39
9	5070996,35	5221703,98
10	5070955,5	5221679,05
11	5070951,43	5221676,91
12	5070946,03	5221688,77
13	5070922,3	5221736,76
14	5070917,26	5221749,11
15	5070912,45	5221760,89
16	5070885,12	5221834,3
17	5070815,64	5222020,27
18	5070949,59	5222163,1
19	5070924,54	5222182,33
20	5070999,93	5222263,02
21	5071026,12	5222290,3

Ж-1/2

№№ пун- кта	X	Y
1	5071251,96	5221432,37
2	5071290,08	5221367,82
3	5071307,54	5221336,26
4	5071310,82	5221333,91
5	5071323,19	5221315,37
6	5071341,7	5221283,59
7	5071377	5221218,21
8	5071390,63	5221190,04
9	5071396,52	5221175,1
10	5071408,52	5221133,08
11	5071413,53	5221106,52
12	5071412,04	5221105,7
13	5071389,63	5221093,76
14	5071376,23	5221077,13
15	5071337,18	5221011,88
16	5071303,72	5221029,09
17	5071269,94	5221049,86
18	5071245,21	5221072,11
19	5071223,95	5221107,48
20	5071140,77	5221274,82
21	5070982,51	5221600,06
22	5070966,6	5221643,58
23	5070957,24	5221664,15
24	5070968,65	5221671,52
25	5071012,22	5221697,01
26	5071027,99	5221708,45
27	5071063,03	5221742,21
28	5071078,48	5221740,26
29	5071100,56	5221703,27

30	5071115,62	5221676,99
31	5071141,33	5221633,57
32	5071153,02	5221612,72
33	5071154,28	5221609,86
34	5071170,49	5221582,15
35	5071192,52	5221542,98
36	5071223,66	5221482,75

Ж-1/3

№№ пун- кта	X	Y
1	5071516,29	5221615,78
2	5071587,06	5221461,01
3	5071621,85	5221382,82
4	5071638,81	5221347,51
5	5071587,47	5221322,91
6	5071392	5221220,13
7	5071389,47	5221224,58
8	5071353,92	5221290,44
9	5071341,15	5221312,36
10	5071321,01	5221340,68
11	5071302,25	5221374,75
12	5071282,4	5221407,52
13	5071264,1	5221439,36
14	5071235,84	5221489,64
15	5071187,02	5221575,58
16	5071163,29	5221618,13
17	5071146,16	5221649,87
18	5071134,21	5221671,11
19	5071172,82	5221690,95
20	5071249,85	5221727,91
21	5071302,02	5221749,59
22	5071422,24	5221807,63

Ж-1/4

№№ пун- кта	X	Y
1	5071230,27	5221938,65
2	5071256,22	5221926,51
3	5071246,93	5221911,04
4	5071259,19	5221899,18
5	5071219,38	5221851,59
6	5071212,64	5221857,72
7	5071204,65	5221846,93
8	5071176,48	5221868,65
9	5071200,25	5221894,6

Ж-1/5

№№ пун- кта	X	Y
1	5071222,14	5222186,42
2	5071170,04	5222152,49
3	5071084,37	5222247,88
4	5071035,82	5222300,4
5	5071043,98	5222308,92
6	5071259,88	5222539,59
7	5071353,84	5222364,31
8	5071193,91	5222252,08

Ж-1/6

№№ пун- кта	X	Y
1	5071206,39	5221097,86
2	5071229,61	5221059,24
3	5071257,92	5221033,78
4	5071293,88	5221011,65
5	5071326,49	5220994,88
6	5071313,19	5220974,82
7	5071285,53	5220952,82
8	5071221,91	5220925,48
9	5071114,71	5220885,28
10	5071102,96	5220880,88
11	5070979,78	5220836,33
12	5070935,83	5220920,23
13	5070875,64	5221045,52
14	5070811,6	5221170,91
15	5070718,75	5221349,69
16	5070654,71	5221474,83
17	5070753,67	5221581,17
18	5070772,46	5221543,57
19	5070821,79	5221564,45
20	5070844,33	5221572,81
21	5070854,42	5221578,16
22	5070869,55	5221549,6
23	5070886,35	5221514,05
24	5070886,09	5221513,1
25	5070901,87	5221475,83
26	5070924,75	5221485,52
27	5070901,87	5221539,38
28	5070897,28	5221554,75
29	5070912,99	5221560,65
30	5070908,77	5221569,54
31	5070944,08	5221586,6
32	5070963,05	5221595,04
33	5070964,07	5221592,23
34	5071122,83	5221265,99

Ж-1/7

№№ пун- кта	X	Y
1	5070527,15	5219482,52
2	5070567,82	5219496,06
3	5070563,4	5219513,95
4	5070581,55	5219517,86
5	5070570,25	5219568,59
6	5070559,92	5219608,57
7	5070538,19	5219602,35
8	5070518,04	5219680,56
9	5070513,51	5219703,32
10	5070466,19	5219695,27
11	5070464,46	5219725,31
12	5070507,17	5219733,23
13	5070485,99	5219839,58
14	5070536,21	5219854,84
15	5070587,77	5219878,72
16	5070618,3	5219704,75
17	5070667,69	5219452,87
18	5070666,12	5219451,39

19	5070544,49	5219402,26
20	5070333,64	5219309,64
21	5070320,32	5219338,47
22	5070300,69	5219415,78
23	5070300,81	5219432,07
24	5070351,85	5219451,25
25	5070359,19	5219434,27
26	5070386,86	5219443,79
27	5070381,26	5219457,81
28	5070410,26	5219470,47
29	5070447,54	5219485,1
30	5070454,7	5219469,39
31	5070520,48	5219492,15
32	5070523,04	5219492,03

Ж-1/8

№№ пун- кта	X	Y
1	5070618,92	5219416,15
2	5070622,16	5219407,99
3	5070645,04	5219348,36
4	5070656,64	5219319,73
5	5070646,98	5219303,95
6	5070589,42	5219285,1
7	5070545,78	5219241,12
8	5070392,46	5219176,64
9	5070391,38	5219178,77
10	5070354,51	5219264,42
11	5070339,92	5219296,02
12	5070550,32	5219388,43

Ж-1/9

№№ пун- кта	X	Y
1	5068373,61	5219418,21
2	5068211,63	5219359,54
3	5068198,29	5219381,63
4	5068162,51	5219367,96
5	5068100,32	5219344,21
6	5068070,9	5219332,97
7	5068044,3	5219322,81
8	5068016,22	5219312,08
9	5067989,5	5219302,63
10	5067959,48	5219291,31
11	5067915,83	5219381,83
12	5067913,45	5219380,29
13	5067913,49	5219383,16
14	5067982,17	5219409,68
15	5068337,44	5219543,84
16	5068485,42	5219598,7
17	5068456,5	5219643,58
18	5068545,21	5219672,15
19	5068546,28	5219642,96
20	5068551,03	5219510,36
21	5068549,34	5219481,87

Ж-1/10

№№ пун- кта	X	Y
1	5066010,17	5218937,57
2	5066025,86	5218907,91
3	5066085,91	5218794,34
4	5066060,01	5218764,59
5	5065975,3	5218698,11
6	5065837,15	5218601,49
7	5065778,34	5218572,81
8	5065716,49	5218521,66
9	5065632,59	5218454,38
10	5065564,39	5218393,44
11	5065553,86	5218401,65
12	5065523,33	5218454,42
13	5065497,09	5218439,87
14	5065455,38	5218512,03
15	5065481,62	5218526,56
16	5065472,05	5218549,14
17	5065470,65	5218552,44
18	5065712,71	5218725,23

Ж-1/11

№№ пун- кта	X	Y
1	5063757,29	5217351,47
2	5064032,18	5216952,77
3	5064094,24	5216979,47
4	5064122,45	5216993,23
5	5064178,51	5217020,56
6	5064252,19	5217059,88
7	5064240,04	5217088,45
8	5064203,05	5217168,78
9	5064107,69	5217286,05
10	5064203,05	5217168,78
11	5064070,33	5217332
12	5063984,95	5217438,11
13	5063952,01	5217480,22
14	5064240,04	5217088,45
15	5064252,19	5217059,88
16	5064252,25	5217059,92

Ж-1/12

№№ пун- кта	X	Y
1	5064452,5	5217883,66
2	5064518,21	5217945,96
3	5064582,3	5217865,67
4	5065165,35	5218373,27
5	5065234,39	5218303,53
6	5065261,97	5218277,7
7	5065325,64	5218332,65
8	5065398,8	5218245,48
9	5065331,89	5218185,69
10	5065151,43	5218024,47
11	5065058,45	5217941,42
12	5065056,36	5217943,63
13	5065019,47	5217986,76
14	5064979,91	5218024,81
15	5064958,36	5218003,78

16	5064948,08	5218018,52
17	5064901,6	5218072,98
18	5064780,35	5217952,34
19	5064816,02	5217905,25
20	5064878,5	5217963,08
21	5064920,05	5217907,61
22	5064935,73	5217890,71
23	5064959,34	5217858,05
24	5064961,81	5217855,09
25	5064932,92	5217829,29
26	5064686,21	5217607,02
27	5064658,15	5217582,09
28	5064573,91	5217506,68
29	5064330,89	5217291,09
30	5064222,13	5217194,63
31	5064209,97	5217184,05
32	5064134,2	5217277,1
33	5064081,99	5217341,44
34	5063996,7	5217447,44
35	5063957,4	5217497,68
36	5064082,16	5217612,04
37	5064114,35	5217639,37
38	5064152,08	5217696,6
39	5064176,18	5217709,7
40	5064419,41	5217898,98
41	5064419,7	5217919,15

Ж-1/13

№№ пун- кта	X	Y
1	5064594,06	5218093,48
2	5064604,26	5218092,94
3	5064607,36	5218079,95
4	5064690,48	5217979,74
5	5064584,25	5217887,27
6	5064488,63	5218007,04

Ж-1/14

№№ пун- кта	X	Y
1	5061852,02	5216744,82
2	5061852,5	5216772,81
3	5061782,06	5216775,94
4	5061780,85	5216747,87

Ж-1/15

№№ пун- кта	X	Y
1	5070706,31	5221343,28
2	5070799,16	5221164,5
3	5070863,09	5221039,3
4	5070923,31	5220913,95
5	5070966,48	5220831,53
6	5070961,12	5220829,59
7	5070903,43	5220801,61
8	5070859,29	5220858,42
9	5070840,14	5220892,18
10	5070819,78	5220928,05

11	5070798,85	5220964,95
12	5070783,48	5220992,04
13	5070748,52	5221053,66
14	5070702,96	5221133,95
15	5070685,03	5221165,57
16	5070667,98	5221195,61
17	5070636,55	5221251,01
18	5070619,62	5221280,84
19	5070602,59	5221310,85
20	5070583,3	5221344,87
21	5070569,68	5221368,87
22	5070551,18	5221401,49
23	5070516,19	5221463,16
24	5070496,6	5221497,69
25	5070441,65	5221554,02
26	5070412,12	5221579,96
27	5070359,04	5221649,17
28	5070389,35	5221671,3
29	5070418,4	5221692,49
30	5070505,48	5221761,92
31	5070589,03	5221835,67
32	5070670,38	5221913,89
33	5070743,61	5221988,49
34	5070788,15	5222036,55
35	5070866,38	5221827,32
36	5070893,82	5221753,61
37	5070899,67	5221739,27
38	5070860,78	5221718,95
39	5070847,26	5221711,12
40	5070795,05	5221669,52
41	5070742,49	5221626,93
42	5070619,97	5221536,3
43	5070612,77	5221524,73
44	5070639,15	5221474,49

Ж-1/16

№№ пун- кта	X	Y
1	5060865,45	5215381,38
2	5060880,81	5215334,21
3	5060744,72	5215289,02
4	5060740,44	5215340,1

Ж-1/17

№№ пун- кта	X	Y
1	5065249,15	5218075,2
2	5065264,43	5218089,51
3	5065284,81	5218107,7
4	5065302,86	5218123,62
5	5065351,87	5218163,32
6	5065410,04	5218215,29
7	5065517,05	5218088,29
8	5065149,86	5217763,03
9	5065138,7	5217753,24
10	5064832,94	5217492,21
11	5064736,89	5217405,82
12	5064707,4	5217379,55
13	5064676,93	5217353,01
14	5064671,77	5217348,5

15	5064654,95	5217333,85
16	5064620,73	5217305,18
17	5064543,32	5217245,44
18	5064477	5217198,53
19	5064419,09	5217159,28
20	5064357,49	5217119,75
21	5064278,59	5217073,87
22	5064265,52	5217066,92
23	5064253,75	5217094,52
24	5064224,84	5217157,32
25	5064599	5217490
26	5064699,6	5217580,78
27	5064700,91	5217578,79
28	5064712,94	5217564,44
29	5064733,3	5217540,16
30	5064767,65	5217567,77
31	5064796,96	5217591,33
32	5064763,64	5217632,79
33	5064761,28	5217635,31
34	5064839,62	5217705,47
35	5064869,78	5217669,13
36	5064876,55	5217671,8
37	5064886,59	5217681,16
38	5064894,27	5217690,52
39	5064916,01	5217665,53
40	5064941,53	5217688
41	5064983,14	5217639,16
42	5065039,91	5217685,67
43	5065004,14	5217729,33
44	5065019,38	5217742,28
45	5064973,46	5217796,31
46	5064959,6	5217812,98

Ж-1/18

№№ пун- кта	X	Y
1	5070760,08	5219835,35
2	5070767,38	5219817,1
3	5070772,27	5219799,57
4	5070781,03	5219750,21
5	5070791,69	5219752,94
6	5070851,8	5219762,73
7	5070872,28	5219763,48
8	5070861,5	5219689,05
9	5070852,88	5219614,11
10	5070828,81	5219426,48
11	5070816,01	5219406,28
12	5070808,98	5219394,64
13	5070701,21	5219375,7
14	5070684,01	5219447,58
15	5070633,04	5219707,49
16	5070607,9	5219850,78
17	5070614,1	5219852,13
18	5070639,63	5219858,92
19	5070678,49	5219868,74
20	5070724,22	5219877,71
21	5070750,07	5219853,3

Ж-1/19

№№ пун- кта	X	Y
1	5064676,61	5216544,07
2	5064715,53	5216554,56
3	5064725,87	5216551,77
4	5064731,26	5216538,35
5	5064741,37	5216499,92
6	5064740,52	5216492,3
7	5064722,61	5216483,24
8	5064684,06	5216467,18
9	5064619,4	5216445,53
10	5064595,16	5216514,39

Ж-1/20

№№ пун- кта	X	Y
1	5064748,04	5216653,12
2	5064780,04	5216663,31
3	5064775,71	5216678,36
4	5064812,11	5216691,69
5	5064811,74	5216683,9
6	5064812,86	5216666,03
7	5064816,26	5216654,02
8	5064826,04	5216625,44
9	5064714,18	5216587,34
10	5064667,71	5216572,62
11	5064650,77	5216619,3
12	5064649,82	5216621,92

Ж-1/21

№№ пун- кта	X	Y
1	5064921,64	5216731,39
2	5064965,05	5216744,78
3	5064976,65	5216724,86
4	5064981,11	5216711,16
5	5064977,55	5216693,6
6	5064934,44	5216679,66
7	5064940,06	5216664,23
8	5064877,78	5216643,04
9	5064869,79	5216683,93
10	5064878,47	5216686,88
11	5064883,49	5216696,07
12	5064883,65	5216703,09
13	5064879,98	5216716,54

Ж-1/22

№№ пун- кта	X	Y
1	5061907,39	5216604,9
2	5061978,91	5216602,86
3	5062050,79	5216600,81
4	5062073,09	5216600,41
5	5062070,61	5216563,78
6	5062118,12	5216561,67
7	5062186,86	5216528,84
8	5062191,07	5216373,19

9	5062184,73	5216261,44
10	5062172,81	5216247,78
11	5062154,58	5216237,61
12	5062067,37	5216235,26
13	5062066,72	5216017,7
14	5062073,46	5215995,12
15	5062050,36	5215969,69
16	5062046	5215913,06
17	5062013,92	5215869,91
18	5061728,35	5215876,51
19	5061719,41	5216048,8
20	5061723,72	5216089,83
21	5061723,56	5216188,58
22	5061718,81	5216334,85
23	5061708,11	5216525,17
24	5061689,07	5216611,41
25	5061681,64	5216623,68
26	5061704,76	5216625,04
27	5061765,71	5216628,59
28	5061766,19	5216608,11
29	5061803,25	5216604,97
30	5061804,77	5216494,67
31	5061818,6	5216482,34
32	5061876,3	5216485,54
33	5061873	5216608,64

Ж-1/23

№№ пун- кта	X	Y
1	5073633,82	5218319,88
2	5073646,24	5218244,37
3	5073610,38	5218236,77
4	5073600,21	5218295,29
5	5073597,31	5218311,98

Ж-1/24

№№ пун- кта	X	Y
1	5074914,19	5218240,22
2	5074747,56	5218208,76
3	5074735,79	5218234,44
4	5074723,24	5218268,55
5	5074715,8	5218305,82
6	5074715,21	5218305,74
7	5074705,2	5218304,36
8	5074678,46	5218299,97
9	5074667,87	5218301,94
10	5074663,76	5218302,51
11	5074651,02	5218339,65
12	5074644,84	5218367,37
13	5074642,27	5218378,91
14	5074684,36	5218384,12
15	5074667,54	5218432,53
16	5074707,37	5218440,26
17	5074718,14	5218435,75
18	5074739,41	5218437,42
19	5074737,54	5218478,12
20	5074798,8	5218474,56
21	5074792,33	5218521,21
22	5075132,36	5218555,82

23	5075141,42	5218556,19
24	5075146,72	5218554,36
25	5075151,85	5218551,1
26	5075158,14	5218546,91
27	5075173,47	5218536,02
28	5075182,39	5218505,21
29	5075182,35	5218457,44
30	5075180,15	5218449,09
31	5075175,41	5218441,88
32	5075138,65	5218399,21
33	5075109,55	5218382,86
34	5075104,07	5218369,72
35	5075105,26	5218344,17
36	5075101,62	5218329,31
37	5075075,11	5218280,76
38	5075033,64	5218268,07
39	5074974,99	5218249,79

Ж-1/25

№№ пун- кта	X	Y
1	5074487,35	5218481,43
2	5074491,14	5218481,42
3	5074495,34	5218451,12
4	5074509,77	5218436,84
5	5074531,8	5218415,06
6	5074537,81	5218399,81
7	5074536	5218393,56
8	5074532,61	5218382,21
9	5074508,46	5218345,32
10	5074479,46	5218318,2
11	5074411,24	5218269,08
12	5074395,44	5218257,88
13	5074375,54	5218246,03
14	5074359,46	5218236,36
15	5074310,24	5218205,58
16	5074274,44	5218179,45
17	5074244,74	5218159,31
18	5074230,69	5218144,43
19	5074202,39	5218097,25
20	5074164,97	5218036,83
21	5074132,59	5217991,95
22	5074104,16	5217946,11
23	5074094,05	5217951,73
24	5074030,15	5217967,71
25	5074057,88	5218229,24
26	5074050,8	5218249,69
27	5074033,14	5218266,84
28	5074044,13	5218365,97
29	5074048,59	5218423,98
30	5074061,2	5218415,57
31	5074101,31	5218396,34
32	5074121,21	5218390,35
33	5074127,32	5218417,39
34	5074139,75	5218423
35	5074177,11	5218429,36
36	5074261,11	5218429,48
37	5074393,48	5218453,29

Ж-1/26

№№ пун- кта	X	Y
1	5074418,84	5218258,74
2	5074489,09	5218307,84
3	5074492,28	5218299,75
4	5074511,69	5218268,37
5	5074526,26	5218241,5
6	5074545,49	5218196,12
7	5074544,88	5218189,16
8	5074556,16	5218161,67
9	5074576,38	5218124,25
10	5074581,71	5218109,45
11	5074583,02	5218102,42
12	5074582,64	5218100,47
13	5074578,58	5218096,24
14	5074552,21	5218078,41
15	5074522,95	5218058,04
16	5074486,11	5218036,96
17	5074464,01	5218020,08
18	5074400,11	5217988,86
19	5074360,36	5217969,02
20	5074356,57	5217977,34
21	5074342,89	5217970,29
22	5074326,78	5217961,33
23	5074253,51	5217906,02
24	5074191,37	5217850,94
25	5074105,5	5217921,79
26	5074144,37	5217984,39
27	5074200,14	5218068,52
28	5074215,99	5218057,44
29	5074235,11	5218086,4
30	5074246,76	5218095,85
31	5074260,75	5218107,18
32	5074275,03	5218117,05
33	5074268,53	5218126,28
34	5074262,05	5218128,6
35	5074264,85	5218138,35
36	5074270,06	5218145,7
37	5074302,28	5218174,3
38	5074299,57	5218180,27
39	5074317,96	5218193,9
40	5074367,02	5218224,58

Ж-1/27

№№ пун- кта	X	Y
1	5075194,25	5218524,76
2	5075256,97	5218530,1
3	5075295,62	5218537,16
4	5075319,58	5218543,69
5	5075333,43	5218547,37
6	5075354,06	5218551,07
7	5075471,06	5218572,03
8	5075471,71	5218568,03
9	5075478,75	5218524,4
10	5075358,94	5218477,4
11	5075191,63	5218448,57
12	5075195,74	5218462,57

Ж-1/28

№№ пун- кта	X	Y
1	5073964,68	5218665,51
2	5073964,83	5218664,29
3	5073988,18	5218559
4	5073677,96	5218510,64
5	5073655,08	5218527,49
6	5073577,98	5218611,64
7	5073627,07	5218616,76

Ж-1/29

№№ пун- кта	X	Y
1	5074945,92	5218841,38
2	5074943,94	5218789,49
3	5074948,09	5218769,25
4	5074950,94	5218763,2
5	5074959,01	5218746,05
6	5074964,01	5218710,99
7	5074964,7	5218705,97
8	5074952,3	5218700,62
9	5074930,01	5218697,24
10	5074902,52	5218704,78
11	5074869,2	5218706,09
12	5074806,93	5218698,55
13	5074767,53	5218694,07
14	5074767,47	5218689,97
15	5074744,84	5218686,87
16	5074740,61	5218735,36
17	5074745,78	5218735,82
18	5074745,72	5218736,42
19	5074761,77	5218739,69
20	5074761,58	5218757,71
21	5074783,57	5218759,18
22	5074782,31	5218782,97
23	5074779,91	5218828,72

Ж-1/30

№№ пун- кта	X	Y
1	5074773,71	5218679,36
2	5074808,82	5218684,67
3	5074812,42	5218685,11
4	5074812,56	5218686,94
5	5074867,02	5218691,73
6	5074903,06	5218692,26
7	5074908,37	5218691,13
8	5074926,27	5218685,45
9	5074942,29	5218686,91
10	5074967,42	5218692,76
11	5074977,81	5218610,64
12	5074793,75	5218584,1
13	5074783,1	5218627,82

Ж-1/31

№№ пун- кта	X	Y
-------------------	---	---

1	5074566,42	5218431,38
2	5074650,61	5218454,2
3	5074654,51	5218448,87
4	5074667,53	5218410,6
5	5074670,4	5218395,73
6	5074646,63	5218389,79
7	5074634,81	5218386,13
8	5074629,54	5218378,5
9	5074635,38	5218366,14
10	5074645,32	5218332,69
11	5074658,76	5218297,51
12	5074661,25	5218288,6
13	5074661,5	5218288,66
14	5074674,4	5218292,28
15	5074676,85	5218289,93
16	5074703,79	5218293,55
17	5074737,31	5218198,7
18	5074685,84	5218143,77
19	5074598,28	5218102,35
20	5074596,23	5218113,38
21	5074574,07	5218152,6
22	5074562,41	5218177,45
23	5074553,86	5218196,41
24	5074529,76	5218247,89
25	5074500,05	5218298,58
26	5074500,8	5218318,99
27	5074516,24	5218333,43
28	5074545,58	5218376,95
29	5074546,68	5218402,56
30	5074538,78	5218421,16
31	5074522,58	5218434,96
32	5074517,19	5218449,11
33	5074513,28	5218453,16
34	5074520,28	5218460,88
35	5074525,48	5218465,01
36	5074538,24	5218468,06
37	5074550,12	5218470,39
38	5074551,63	5218458,08
39	5074562,47	5218459,66
40	5074565,35	5218441,18

Ж-1/32

№№ пун- кта	X	Y
1	5074320,62	5218591,06
2	5074362,5	5218611,39
3	5074388,11	5218621,31
4	5074420,44	5218636,59
5	5074441,66	5218643,8
6	5074460,71	5218650,87
7	5074485,37	5218654,49
8	5074512,78	5218657,97
9	5074562,05	5218661,63
10	5074562,2	5218660,52
11	5074565,95	5218631,87
12	5074568,55	5218612,04
13	5074569,29	5218606,37
14	5074558,11	5218602,55
15	5074520,86	5218596,34
16	5074520,22	5218604,46
17	5074511,42	5218604,25
18	5074448,04	5218591,25

19	5074445,5	5218592,16
20	5074449,23	5218581,47
21	5074436,55	5218577,64
22	5074443,1	5218536,66
23	5074409,41	5218527,44
24	5074348,84	5218520,64
25	5074332,86	5218566,33

Ж-1/33

№№ пун- кта	X	Y
1	5073981,67	5219538,5
2	5074036,33	5219310,8
3	5074134,83	5219106,45
4	5074147,56	5219082,99
5	5074149,37	5219067,84
6	5074128,51	5219063,82
7	5074104,09	5219057,26
8	5074081,19	5219047,74
9	5074029,59	5219013,88
10	5073974,68	5219001,37
11	5073915,16	5218988,62
12	5073905,26	5219032,06
13	5073880,89	5219139,82
14	5073867,79	5219198,69
15	5073796,31	5219503,63
16	5073900,4	5219523,14
17	5073938,19	5219530,25

Ж-1/34

№№ пун- кта	X	Y
1	5074504,53	5218888,24
2	5074527,9	5218889,97
3	5074551,4	5218891,72
4	5074575,01	5218893,47
5	5074598,76	5218895,23
6	5074622,64	5218897
7	5074647,17	5218897,25
8	5074703,22	5218890,35
9	5074709,02	5218886,35
10	5074710,22	5218873,4
11	5074713,77	5218871,04
12	5074699,57	5218838,72
13	5074707,34	5218795,57
14	5074710,77	5218791,75
15	5074711,89	5218783,62
16	5074713,98	5218767,32
17	5074726,59	5218768,84
18	5074730,99	5218734,52
19	5074732,87	5218686,02
20	5074629,42	5218676,01
21	5074604,98	5218674,52
22	5074558,19	5218669,74
23	5074514,64	5218666,51
24	5074468,05	5218662,93
25	5074445,46	5218658,28
26	5074410,25	5218647,83
27	5074353,82	5218621,13
28	5074314,1	5218603,51

29	5074291,67	5218649,07
30	5074270,58	5218689,37
31	5074238,13	5218742,62
32	5074232,96	5218752,59
33	5074227,19	5218767,97
34	5074202,48	5218816,44
35	5074158,57	5218901,47
36	5074122,38	5218968,17
37	5074084,94	5219040,27
38	5074109,56	5219052,33
39	5074128,43	5219058,26
40	5074156,31	5219061,79
41	5074221,06	5218922,25
42	5074243,96	5218869,92
43	5074300,74	5218888,03
44	5074338,81	5218874,65
45	5074412,27	5218881,39
46	5074435,16	5218883,09
47	5074458,16	5218884,78
48	5074481,29	5218886,51

Ж-1/35

№№ пун- кта	X	Y
1	5065361,16	5216784,18
2	5065382,33	5216716,65
3	5065238,45	5216667,72
4	5065216,46	5216731,43

Ж-1/36

№№ пун- кта	X	Y
1	5068153,87	5220108,8
2	5068103,48	5220073,96
3	5068068,86	5220048,64
4	5068043,92	5220028,79
5	5068019,62	5220012,05
6	5067985,46	5219987,99
7	5067957,21	5219966,86
8	5067918,46	5219941,28
9	5067861,02	5219899,52
10	5067827,06	5219870,96
11	5067741,07	5219810,77
12	5067725,19	5219800,27
13	5067706,55	5219789,7
14	5067694,27	5219783,59
15	5067671,21	5219775,23
16	5067663,94	5219773,59
17	5067658,97	5219773,73
18	5067748,22	5219621,87
19	5067752,42	5219614,74
20	5068178,91	5219913,62
21	5068387,18	5220060,43
22	5068419,97	5220082,46
23	5068428,29	5220088,54
24	5068335,82	5220239,78
25	5068275,97	5220198,88
26	5068238,36	5220170,13
27	5068208,48	5220145,27
28	5068170,21	5220086,66

29	5068156,01	5220105,04
30	5068127,85	5220085,4
31	5068156,67	5220039,52
32	5068179,52	5220054,69
33	5068166,63	5220071,99
34	5068161,89	5220080,8

Ж-1/37

№№ пун- кта	X	Y
1	5068187,52	5219901,34
2	5067760,05	5219601,78
3	5067840,32	5219465,47
4	5067846,72	5219454,98
5	5067876,42	5219425,11
6	5067907,1	5219397,82
7	5067911,49	5219397,4
8	5067948,43	5219410,16
9	5067977,17	5219422,75
10	5068326,83	5219554,8
11	5068317,47	5219569,51
12	5068267,94	5219639,52
13	5068180,93	5219600,1
14	5068153,72	5219673,28
15	5068191,06	5219685,86
16	5068224,16	5219701,42
17	5068302,39	5219756,63
18	5068341,17	5219783,01
19	5068342,47	5219784,04
20	5068340,38	5219787,06
21	5068339,17	5219793,35
22	5068413,67	5219845,34
23	5068419,57	5219853,12
24	5068421,32	5219855,43
25	5068453,37	5220042,81
26	5068452,05	5220049,69
27	5068436,13	5220075,72
28	5068402,62	5220052,21
29	5068130,88	5219680,48
30	5068149,26	5219686,33
31	5068185,24	5219699,7
32	5068185,8	5219699,97
33	5068157,27	5219763,12
34	5068138,81	5219752,92
35	5068130,99	5219761,38
36	5068069,11	5219722,44
37	5068112,51	5219684,96

Ж-1/38

№№ пун- кта	X	Y
1	5074146,18	5218894,91
2	5074110,24	5218961,19
3	5074072,88	5219022,72
4	5074034,76	5219000,7
5	5073973,44	5218988,24
6	5073918,27	5218974,96
7	5073936,77	5218893,76
8	5073966,94	5218755,94
9	5074069,3	5218784,69

10	5074114,75	5218644,9
11	5074120,75	5218646,24
12	5074138,18	5218540,12
13	5074138,48	5218540,18
14	5074175,82	5218551,37
15	5074214,54	5218564,48
16	5074304,74	5218599,13
17	5074251,5	5218701,69
18	5074220,01	5218759,61
19	5074221,1	5218760,39
20	5074207,65	5218783,74
21	5074194,11	5218810,22
22	5074080,65	5218779,45
23	5074096,38	5218730,36
24	5074122,48	5218757,59

Ж-1/39

№№ пун- кта	X	Y
1	5061879,67	5216679,84
2	5061878,73	5216724,01
3	5061854,46	5216726,88
4	5061841,82	5216735,31
5	5061823,61	5216735,65
6	5061824,38	5216678,65

Ж-2/1

№№ пун- кта	X	Y
1	5064866,6	5216748,13
2	5064874,75	5216714,67
3	5064879,98	5216716,54
4	5064883,65	5216703,09
5	5064883,49	5216696,07
6	5064878,47	5216686,88
7	5064869,79	5216683,93
8	5064877,78	5216643,04
9	5064826,04	5216625,44
10	5064816,26	5216654,02
11	5064812,86	5216666,03
12	5064811,74	5216683,9
13	5064812,11	5216691,69
14	5064814,02	5216696,12
15	5064839,76	5216706,52
16	5064835,35	5216741,57

Ж-2/2

№№ пун- кта	X	Y
1	5061873	5216608,64
2	5061876,3	5216485,54
3	5061818,6	5216482,34
4	5061804,77	5216494,67
5	5061803,25	5216604,97
6	5061841,41	5216607,21

Ж-2/3

№№ пун- кта	X	Y
1	5075194,25	5218524,76
2	5075182,94	5218530,36
3	5075175,79	5218547,41
4	5075186,64	5218549,49
5	5075233,67	5218560,74
6	5075236,16	5218561,14
7	5075231,69	5218578,73
8	5075298,47	5218587,5
9	5075315,17	5218586,46
10	5075327,72	5218585,01
11	5075333,43	5218547,37
12	5075319,58	5218543,69
13	5075295,62	5218537,16
14	5075256,97	5218530,1

Ж-2/4

№№ пун- кта	X	Y
1	5074783,1	5218627,82
2	5074739,42	5218622,59
3	5074740,5	5218613,27
4	5074692,43	5218606,33
5	5074690,54	5218616,73
6	5074666,72	5218613,9
7	5074660,98	5218666,59
8	5074751,43	5218675,99
9	5074773,71	5218679,36

Ж-2/5

№№ пун- кта	X	Y
1	5074320,62	5218591,06
2	5074332,86	5218566,33
3	5074348,84	5218520,64
4	5074318,98	5218518,41
5	5074220,08	5218504,01
6	5074167,62	5218492,4
7	5074111,13	5218483,36
8	5074106,09	5218519,01
9	5074142,42	5218526,66
10	5074180,09	5218538,04
11	5074219,3	5218551,31
12	5074309,16	5218585,83

Ж-2/6

№№ пун- кта	X	Y
1	5074511,42	5218604,25
2	5074523,6	5218548,54
3	5074514,78	5218547,39
4	5074443,1	5218536,66
5	5074436,55	5218577,64
6	5074449,23	5218581,47
7	5074445,5	5218592,16

8	5074448,04	5218591,25
---	------------	------------

Ж-3/1

№№ пун- кта	X	Y
1	5062056,61	5217221,17
2	5061818,27	5217243,09
3	5061798,99	5217143,8
4	5061787,81	5216830,54
5	5061744,49	5216828,6
6	5061740,82	5216725,88
7	5061780,85	5216747,87
8	5061782,06	5216775,94
9	5061852,5	5216772,81
10	5061852,02	5216744,82
11	5061854,46	5216726,88
12	5061878,73	5216724,01
13	5061879,67	5216679,84
14	5061880,71	5216661,85
15	5061984,94	5216667,75
16	5062023	5216669,92
17	5062072,95	5216672,77
18	5062255,7	5216683,2
19	5062253,59	5216730,23
20	5062252,28	5216767,16
21	5062221,33	5216785,98
22	5062224,15	5216820,75
23	5062157,54	5216821,98
24	5062158,4	5216842,33
25	5062127,92	5216841,06
26	5062127,23	5216854,32
27	5062118,89	5216964,12
28	5062127,06	5217167,36

Ж-3/2

№№ пун- кта	X	Y
1	5066451,14	5217255,32
2	5066684,33	5217330,81
3	5066888,82	5217396,68
4	5066897,79	5217399,57
5	5067024,95	5217440,53
6	5067026,48	5217949,94
7	5067016,56	5218028,34
8	5067013,35	5218066,44
9	5067007,28	5218514,54
10	5066983	5218587,79
11	5066979,8	5218581,05
12	5066884,59	5218526,3
13	5066855,73	5218552,81
14	5066798,68	5218539,24
15	5066797,43	5218573,02
16	5066373,43	5218434,45
17	5066406,23	5218040,81
18	5066330,55	5217601,78
19	5066265,58	5217193,96

ОД/1

№№ пун- кта	X	Y
1	5068157,27	5219763,12
2	5068185,8	5219699,97
3	5068185,24	5219699,7
4	5068149,26	5219686,33
5	5068130,88	5219680,48
6	5068112,51	5219684,96
7	5068078,71	5219714,16
8	5068069,11	5219722,44
9	5068130,99	5219761,38
10	5068138,81	5219752,92

ОД/2

№№ пун- кта	X	Y
1	5074735,31	5218504,24
2	5074737,54	5218478,12
3	5074739,41	5218437,42
4	5074718,14	5218435,75
5	5074707,37	5218440,26
6	5074667,54	5218432,53
7	5074650,45	5218481,24
8	5074647,26	5218500,64

ОД/3

№№ пун- кта	X	Y
1	5074661,02	5218596,25
2	5074665,27	5218566,86
3	5074652,3	5218561,5
4	5074650,4	5218561,3
5	5074619,82	5218560,98
6	5074616,22	5218589,32

ОД/4

№№ пун- кта	X	Y
1	5071343,18	5221951,01
2	5071343,88	5221949,81
3	5071372,48	5221900,66
4	5071398,91	5221855,23
5	5071416,08	5221820,21
6	5071296,13	5221762,3
7	5071258,81	5221744,73
8	5071246,74	5221771,18
9	5071222,97	5221817,3
10	5071204,65	5221846,93
11	5071212,64	5221857,72
12	5071219,38	5221851,59
13	5071259,19	5221899,18
14	5071246,93	5221911,04
15	5071256,22	5221926,51
16	5071294,51	5221910,53

ОД/5

№ пун- кта	X	Y
1	5070924,54	5222182,33
2	5070949,59	5222163,1
3	5070815,64	5222020,27
4	5070803,02	5222052,6
5	5070807,38	5222057,31
6	5070864,85	5222118,46

ОД/6

№ пун- кта	X	Y
1	5070926,9	5221681,4
2	5070948,08	5221635,99
3	5070963,05	5221595,04
4	5070944,08	5221586,6
5	5070908,77	5221569,54
6	5070912,99	5221560,65
7	5070897,28	5221554,75
8	5070901,87	5221539,38
9	5070924,75	5221485,52
10	5070901,87	5221475,83
11	5070886,09	5221513,1
12	5070886,35	5221514,05
13	5070869,55	5221549,6
14	5070854,42	5221578,16
15	5070844,33	5221572,81
16	5070834,21	5221588,29
17	5070848,68	5221599,95
18	5070856,02	5221604,1
19	5070872,34	5221615,9
20	5070897,48	5221625,32
21	5070912,62	5221633,06
22	5070904,58	5221648,77
23	5070899,53	5221657,79
24	5070876,63	5221647,57
25	5070853,73	5221705,84
26	5070906,11	5221727,36

ОД/7

№ пун- кта	X	Y
1	5068508,1	5219978,6
2	5068509,4	5219975,43
3	5068527,38	5219836,44
4	5068450,94	5219801,7
5	5068412,93	5219827,75
6	5068423,5	5219835,12
7	5068434,54	5219849,71
8	5068458,03	5219986,99

ОД/8

№ пун- кта	X	Y
1	5064979,91	5218024,81
2	5065019,47	5217986,76

3	5065056,36	5217943,63
4	5065058,45	5217941,42
5	5064961,81	5217855,09
6	5064959,34	5217858,05
7	5064935,73	5217890,71
8	5064920,05	5217907,61
9	5064878,5	5217963,08
10	5064816,02	5217905,25
11	5064780,35	5217952,34
12	5064901,6	5218072,98
13	5064948,08	5218018,52
14	5064958,36	5218003,78

ОД/9

№№ пун- кта	X	Y
1	5064952,95	5217806,95
2	5064959,6	5217812,98
3	5064973,46	5217796,31
4	5064958,22	5217783,36
5	5065004,14	5217729,33
6	5065039,91	5217685,67
7	5064983,14	5217639,16
8	5064941,53	5217688
9	5064916,01	5217665,53
10	5064894,27	5217690,52
11	5064886,59	5217681,16
12	5064876,55	5217671,8
13	5064869,78	5217669,13
14	5064839,62	5217705,47
15	5064898,09	5217757,82

ОД/10

№№ пун- кта	X	Y
1	5061873,81	5216634,89
2	5061873	5216608,64
3	5061841,41	5216607,21
4	5061803,25	5216604,97
5	5061766,19	5216608,11
6	5061765,71	5216628,59

С/1

№№ пун- кта	X	Y
1	5068170,21	5220086,66
2	5068161,89	5220080,8
3	5068166,63	5220071,99
4	5068179,52	5220054,69
5	5068156,67	5220039,52
6	5068127,85	5220085,4
7	5068156,01	5220105,04

С/2

№№ пун- кта	X	Y
1	5074779,14	5218843,39
2	5074782,31	5218782,97
3	5074783,57	5218759,18
4	5074761,58	5218757,71
5	5074761,77	5218739,69
6	5074745,72	5218736,42
7	5074745,78	5218735,82
8	5074740,61	5218735,36
9	5074744,84	5218686,87
10	5074732,87	5218686,02
11	5074730,99	5218734,52
12	5074726,59	5218768,84
13	5074713,98	5218767,32
14	5074711,89	5218783,62
15	5074710,77	5218791,75
16	5074707,34	5218795,57
17	5074699,57	5218838,72

C/3

№№ пун- кта	X	Y
1	5074114,75	5218644,9
2	5074120,75	5218646,24
3	5074138,18	5218540,12
4	5074018,03	5218516,49
5	5074017,72	5218518,15
6	5073984,37	5218668,62
7	5073976,02	5218714,47
8	5073966,94	5218755,94
9	5074069,3	5218784,69

C/4

№№ пун- кта	X	Y
1	5071109,36	5221728,28
2	5071132,4	5221686,93
3	5071218,79	5221725,65
4	5071235,31	5221734,16
5	5071258,81	5221744,73
6	5071246,74	5221771,18
7	5071222,97	5221817,3
8	5071204,65	5221846,93
9	5071202,61	5221815,44
10	5071144,59	5221784,48
11	5071121,32	5221808,44
12	5071078,83	5221758,84

C/5

№№ пун- кта	X	Y
1	5068317,47	5219569,51
2	5068267,94	5219639,52
3	5068224,16	5219701,42
4	5068302,39	5219756,63
5	5068341,17	5219783,01

6	5068342,47	5219784,04
7	5068365,09	5219751,29
8	5068464,55	5219607,28
9	5068463,77	5219605,06
10	5068351,9	5219564,27
11	5068326,83	5219554,8

C/6

№№ пун- кта	X	Y
1	5064857,37	5218125,03
2	5064690,48	5217979,74
3	5064607,36	5218079,95
4	5064604,26	5218092,94
5	5064626,68	5218091,78
6	5064674,25	5218074,27
7	5064692,98	5218081,68
8	5064741,45	5218137,91
9	5064707,84	5218170,73
10	5064697,74	5218224,27
11	5064714,68	5218252,52
12	5064751,93	5218272,52
13	5064752,66	5218273,52

C/7

№№ пун- кта	X	Y
1	5074695,63	5218131,58
2	5074743,23	5218008,73
3	5074746,45	5218001,67
4	5074697,72	5217978,45
5	5074602,86	5217932,92
6	5074565,39	5217926,11
7	5074547,26	5217920,46
8	5074518,4	5217907,07
9	5074508,61	5217910,2
10	5074458,34	5218011,87
11	5074466,15	5218016,84

C/8

№№ пун- кта	X	Y
1	5064761,28	5217635,31
2	5064763,64	5217632,79
3	5064796,96	5217591,33
4	5064767,65	5217567,77
5	5064734,33	5217609,23
6	5064733,27	5217610,59

ПК/1

№№ пун- кта	X	Y
1	5071573,68	5221193,39
2	5071686,97	5221253,74
3	5071677,45	5221266,52

4	5071662,18	5221298,62
5	5071619,49	5221278,32
6	5071481,72	5221230,97
7	5071406,64	5221187,63
8	5071409,8	5221179,6
9	5071422,15	5221136,31
10	5071426,45	5221113,52

ПК/2

№№ пун- кта	X	Y
1	5071204,65	5221846,93
2	5071202,61	5221815,44
3	5071144,59	5221784,48
4	5071121,32	5221808,44
5	5071176,48	5221868,65

ПК/3

№№ пун- кта	X	Y
1	5074111,82	5218478,49
2	5074111,13	5218483,36
3	5074106,09	5218519,01
4	5074033,98	5218508,2
5	5074044,17	5218468,6

ПК/4

№№ пун- кта	X	Y
1	5067864,57	5219357,66
2	5067885,25	5219370,25
3	5067867,93	5219395,85
4	5067848,61	5219383,88

ПК/5

№№ пун- кта	X	Y
1	5074121,21	5218390,35
2	5074127,32	5218417,39
3	5074126,95	5218449,27
4	5074122,03	5218455,57
5	5074068,03	5218447,55
6	5074048,59	5218423,98
7	5074061,2	5218415,57
8	5074101,31	5218396,34

T/1

№№ пун- кта	X	Y
1	5077728,42	5219092,34
2	5078240,73	5219169,41
3	5078577,01	5219229,63
4	5078690	5219255,22

5	5078815,57	5219310,27
6	5079041,64	5219417,03
7	5079812,99	5219791,68
8	5081272,95	5220557,36
9	5081319,82	5220478,04
10	5081386,52	5220391,08
11	5079902,94	5219613,02
12	5079608,24	5219484,44
13	5079175,64	5219279,83
14	5078899,17	5219128,55
15	5078752,82	5219064,37
16	5078616,74	5219033,57
17	5078272,68	5218971,96
18	5077241,37	5218822,7
19	5076505,72	5218730,12
20	5075471,06	5218572,03
21	5075354,06	5218551,07
22	5075333,43	5218547,37
23	5075333,32	5218548,08
24	5075327,72	5218585,01
25	5075315,17	5218586,46
26	5075298,47	5218587,5
27	5075231,69	5218578,73
28	5075236,16	5218561,14
29	5075233,67	5218560,74
30	5075186,64	5218549,49
31	5075178,56	5218603,94
32	5075161	5218632,03
33	5075121,75	5218625,5
34	5075076,56	5218623,98
35	5074978,43	5218605,86
36	5074970,47	5218668,72
37	5076132,44	5218839,22
38	5076132,82	5218867,45
39	5076213,57	5218881,57

T/2

№№ пун- кта	X	Y
1	5074783,1	5218627,82
2	5074739,42	5218622,59
3	5074740,5	5218613,27
4	5074692,43	5218606,33
5	5074690,68	5218616,76
6	5074666,72	5218613,9
7	5074660,98	5218666,59
8	5074582,01	5218661,34
9	5074582,34	5218657,74
10	5074582,57	5218650,94
11	5074581,81	5218645,31
12	5074580,81	5218638,15
13	5074572,93	5218613,45
14	5074571,34	5218609,94
15	5074569,66	5218606,79
16	5074569,29	5218606,37
17	5074558,11	5218602,55
18	5074520,86	5218596,34
19	5074520,22	5218604,46
20	5074511,42	5218604,25
21	5074523,6	5218548,54
22	5074514,78	5218547,39
23	5074443,1	5218536,66

24	5074409,41	5218527,44
25	5074348,84	5218520,64
26	5074318,98	5218518,41
27	5074220,08	5218504,01
28	5074167,62	5218492,4
29	5074111,13	5218483,36
30	5074111,82	5218478,49
31	5074044,17	5218468,6
32	5074034,02	5218473,55
33	5074016,75	5218472,85
34	5073956,91	5218463,67
35	5073730,98	5218432,44
36	5073740,75	5218355,98
37	5073922,61	5218379,22
38	5073961,82	5218380,73
39	5073963,32	5218380,78
40	5074025,06	5218378,72
41	5074045,01	5218377,44
42	5074048,59	5218423,98
43	5074068,03	5218447,55
44	5074122,03	5218455,57
45	5074126,95	5218449,27
46	5074225,99	5218464,45
47	5074407,95	5218490,94
48	5074481,91	5218502,03
49	5074495,79	5218504,1
50	5074507,67	5218458,23
51	5074513,28	5218453,16
52	5074520,28	5218460,88
53	5074525,48	5218465,01
54	5074538,24	5218468,06
55	5074550,12	5218470,39
56	5074632,84	5218496,36
57	5074647,26	5218500,64
58	5074735,31	5218504,24
59	5074746,49	5218516,54
60	5074792,33	5218521,21
61	5075132,36	5218555,82
62	5075141,42	5218556,19
63	5075146,72	5218554,36
64	5075151,85	5218551,1
65	5075175,79	5218547,41
66	5075186,64	5218549,49
67	5075178,56	5218603,94
68	5075161	5218632,03
69	5075121,75	5218625,5
70	5075076,56	5218623,98
71	5074978,43	5218605,86
72	5074977,81	5218610,64
73	5074793,75	5218584,1
74	5074626,77	5218655,28
75	5074602,28	5218652,79
76	5074604,58	5218636,44
77	5074627,79	5218640,05
78	5074661,02	5218596,25
79	5074616,22	5218589,32
80	5074619,82	5218560,98
81	5074650,4	5218561,3
82	5074652,3	5218561,5
83	5074665,27	5218566,86

№№ пун- кта	X	Y
1	5073605,22	5218496,46
2	5073213,17	5218439,36
3	5073050,78	5218415,71
4	5072926,17	5218397,56
5	5072821,13	5218382,27
6	5072728,58	5218368,79
7	5072652,31	5218357,68
8	5072578,06	5218346,87
9	5072503,88	5218336,07
10	5072429,78	5218325,28
11	5072355,76	5218314,5
12	5072281,81	5218303,73
13	5072207,94	5218292,97
14	5072134,15	5218282,22
15	5072060,43	5218271,48
16	5071986,8	5218260,76
17	5071913,23	5218250,05
18	5071839,75	5218239,35
19	5071766,34	5218228,66
20	5071693	5218217,98
21	5071619,74	5218207,31
22	5071546,55	5218196,65
23	5071473,44	5218186
24	5069094,81	5217831,84
25	5069097,45	5217760,95
26	5069011,95	5217749,83
27	5068940,55	5217740,54
28	5068940,66	5217808,89
29	5067779,44	5217638,81
30	5067776,74	5217586,88
31	5067715,75	5217574,76
32	5067715,6	5217575,8
33	5067715,9	5217627,52
34	5067691,32	5217622,87
35	5067564,74	5217591,71
36	5067348,8	5217547,74
37	5067144,32	5217469,99
38	5067029,42	5217434
39	5067024,95	5217440,53
40	5066897,79	5217399,57
41	5066888,82	5217396,68
42	5066684,33	5217330,81
43	5066451,14	5217255,32
44	5066265,58	5217193,96
45	5064960,12	5216764,53
46	5064965,05	5216744,78
47	5064976,65	5216724,86
48	5064981,11	5216711,16
49	5064977,55	5216693,6
50	5064934,44	5216679,66
51	5064940,06	5216664,23
52	5064714,18	5216587,34
53	5064667,71	5216572,62
54	5064650,77	5216619,3
55	5064640,5	5216647,62
56	5064166,87	5216495,51
57	5064173,65	5216484,48
58	5064198,04	5216444,85
59	5064134,89	5216476,67
60	5064074,8	5216402,1
61	5064041,99	5216455,41
62	5063883,01	5216402,79

63	5063917,09	5216347,4
64	5063637,09	5216250,23
65	5063609,99	5216297,59
66	5063608,42	5216300,31
67	5063631,3	5216320,21
68	5063636,73	5216324,94
69	5063572,92	5216304,76
70	5062910,12	5216074,49
71	5062340,49	5215889,53
72	5061898,47	5215741,85
73	5061040,37	5215459,48
74	5060784,54	5215376,93
75	5060646,61	5215332,43
76	5060503,27	5215286,17
77	5060503,64	5215268,47
78	5060510,81	5215237,26
79	5060519,07	5215176,9
80	5060515,82	5215087,86
81	5060544,66	5215102,71
82	5060695,43	5215149,67
83	5060821,87	5215195,51
84	5061215,01	5215329,5
85	5061332,11	5215367,2
86	5061331,44	5215375,51
87	5062059,19	5215617,11
88	5062246,76	5215680,03
89	5062447,16	5215755,57
90	5062642,21	5215800,76
91	5062752,9	5215844,19
92	5062811,66	5215871,51
93	5062894,94	5215888,12
94	5062945,65	5215902,58
95	5063399,65	5216051,53
96	5063590,22	5216121,33
97	5063596,14	5216101,1
98	5063636,33	5216115,07
99	5063980,22	5216225,5
100	5063965,73	5216297,36
101	5064408,83	5216445,58
102	5064430,66	5216380,33
103	5064575,35	5216429,76
104	5064579,23	5216417,88
105	5064595,07	5216422,97
106	5064591,28	5216436,11
107	5064619,4	5216445,53
108	5064595,16	5216514,39
109	5064676,61	5216544,07
110	5064715,53	5216554,56
111	5064725,87	5216551,77
112	5064731,26	5216538,35
113	5064741,37	5216499,92
114	5065238,45	5216667,72
115	5065216,46	5216731,43
116	5065361,16	5216784,18
117	5065382,33	5216716,65
118	5065553,68	5216773,31
119	5065818,84	5216860
120	5066006,26	5216919,91
121	5066078,82	5216943,11
122	5066232,13	5216995,96
123	5066372,09	5217037,64
124	5066470,26	5217061,96
125	5066628,45	5217119,68
126	5066731,15	5217149,98
127	5066782,46	5217166,05

128	5066958,46	5217214,73
129	5067093,97	5217259,31
130	5067102,53	5217263,28
131	5067107,07	5217267,83
132	5067084,89	5217340,04
133	5067098,19	5217343,15
134	5067124,76	5217281,16
135	5067132,05	5217277,06
136	5067147,18	5217267,32
137	5067229,26	5217307,72
138	5067419,5	5217370,28
139	5067440,48	5217381,14
140	5067559,03	5217419,17
141	5067604,59	5217429,03
142	5067694,65	5217444,76
143	5067821,66	5217464,72
144	5068009,91	5217493,09
145	5068144,53	5217513,46
146	5068363,41	5217540,22
147	5068413,97	5217541,45
148	5068799,88	5217603,85
149	5068941,74	5217644,83
150	5069440,5	5217714,34
151	5069487,31	5217723,6
152	5069606,56	5217741,86
153	5069719,4	5217759,14
154	5069830,92	5217780,99
155	5070341,1	5217854,03
156	5070348,03	5217843,09
157	5070397,18	5217850,42
158	5070440,41	5217867,78
159	5070540,99	5217878,2
160	5070647,63	5217893,68
161	5071051,46	5217954,58
162	5071415,95	5218007,18
163	5071500,39	5218019,33
164	5071544,27	5218013,46
165	5071770,36	5218049,16
166	5071794,37	5218057,47
167	5072416,95	5218154,72
168	5072442,92	5218156,2
169	5072449,26	5218161,58
170	5072449,22	5218161,64
171	5073587,9	5218334,27
172	5073594,07	5218330,62
173	5073708,94	5218347,64
174	5073741,2	5218352,42
175	5073727,37	5218460,44
176	5073692,21	5218481,08
177	5060865,45	5215381,38
178	5060740,44	5215340,1
179	5060744,72	5215289,02
180	5060880,81	5215334,21

ИТ/1

№№ пун- кта	X	Y
1	5067672,3	5219724,46
2	5067622,33	5219688,59
3	5067601,92	5219717,42
4	5067654,84	5219754,44

ИТ/2

№№ пун- кта	X	Y
1	5066573,75	5219002,22
2	5066607,3	5219031,19
3	5066601,11	5219038,52
4	5066568,34	5219009,68

ИТ/3

№№ пун- кта	X	Y
1	5061302,45	5215887,74
2	5061305,55	5215856,72
3	5061274,31	5215852,64
4	5061271,32	5215883,72

ИТ/4

№№ пун- кта	X	Y
1	5066479,22	5218975,23
2	5066495,91	5218989,89
3	5066499,17	5218986,1
4	5066613,67	5219083,35
5	5066580,98	5219083,31
6	5066561,1	5219106,28
7	5066518,47	5219077,3
8	5066463,84	5219040,17
9	5066434,77	5219014,25
10	5066451,53	5218999,54
11	5066471,78	5218981,76

ИТ/5

№№ пун- кта	X	Y
1	5075536,01	5218218,14
2	5075478,93	5218492,26
3	5075204,81	5218435,18
4	5075261,89	5218161,06

ИТ/6

№№ пун- кта	X	Y
1	5071045,71	5222314,58
2	5071029,95	5222329,2
3	5070970,41	5222264,13
4	5070986,18	5222249,51
5	5071024,8	5222291,71
6	5071034,28	5222302,08

ИТ/7

№№ пун- кта	X	Y
1	5074626,77	5218655,28
2	5074602,28	5218652,79
3	5074604,58	5218636,44
4	5074627,79	5218640,05

P-1/1

№№ пун- кта	X	Y
1	5074122,48	5218757,59
2	5074080,65	5218779,45
3	5074096,38	5218730,36

P-1/2

№№ пун- кта	X	Y
1	5070674,32	5219438,53
2	5070684,01	5219447,58
3	5070701,21	5219375,7
4	5070689,63	5219373,67
5	5070656,64	5219319,73
6	5070645,04	5219348,36
7	5070622,16	5219407,99
8	5070618,92	5219416,15
9	5070647,11	5219427,53

P-1/3

№№ пун- кта	X	Y
1	5068527,38	5219836,44
2	5068529,64	5219819,01
3	5068543,56	5219717,62
4	5068545,21	5219672,15
5	5068456,5	5219643,58
6	5068356,5	5219788,37
7	5068412,93	5219827,75
8	5068450,94	5219801,7

P-1/4

№№ пун- кта	X	Y
1	5070853,73	5221705,84
2	5070876,63	5221647,57
3	5070899,53	5221657,79
4	5070904,58	5221648,77
5	5070912,62	5221633,06
6	5070897,48	5221625,32
7	5070872,34	5221615,9
8	5070856,02	5221604,1
9	5070848,68	5221599,95
10	5070834,21	5221588,29
11	5070844,33	5221572,81
12	5070821,79	5221564,45

13	5070772,46	5221543,57
14	5070753,67	5221581,17
15	5070654,71	5221474,83
16	5070651,59	5221480,93
17	5070630,23	5221521,6
18	5070637,09	5221527,76
19	5070751,18	5221615,95
20	5070803,82	5221658,61

P-1/5

№№ пун- кта	X	Y
1	5074632,84	5218496,36
2	5074650,61	5218454,2
3	5074566,42	5218431,38
4	5074565,35	5218441,18
5	5074562,47	5218459,66
6	5074551,63	5218458,08
7	5074550,12	5218470,39

P-1/6

№№ пун- кта	X	Y
1	5074274,17	5218163,37
2	5074299,57	5218180,27
3	5074302,28	5218174,3
4	5074270,06	5218145,7
5	5074264,85	5218138,35
6	5074262,05	5218128,6
7	5074268,53	5218126,28
8	5074275,03	5218117,05
9	5074260,75	5218107,18
10	5074246,76	5218095,85
11	5074235,11	5218086,4
12	5074215,99	5218057,44
13	5074200,14	5218068,52
14	5074214,23	5218089,77
15	5074241,94	5218135,98
16	5074254,93	5218149,97

P-1/7

№№ пун- кта	X	Y
1	5068224,16	5219701,42
2	5068267,94	5219639,52
3	5068180,93	5219600,1
4	5068153,72	5219673,28
5	5068191,06	5219685,86

P-1/8

№№ пун- кта	X	Y
1	5075120,89	5218330,83
2	5075119,7	5218356,37
3	5075121,45	5218360,08

4	5075141,97	5218351,47
5	5075147,02	5218341,37
6	5075162,48	5218218,86
7	5075170,82	5218108,81
8	5075181,17	5218097,83
9	5075180,98	5218091,3
10	5075150,72	5218082,8
11	5075067,04	5218072,7
12	5074930,84	5218053,95
13	5074823,21	5218039,68
14	5074793,77	5218024,21
15	5074746,45	5218001,67
16	5074743,23	5218008,73
17	5074695,63	5218131,58
18	5074757,19	5218195,96
19	5074939,21	5218230,99
20	5075070,58	5218263,68
21	5075084,38	5218277,94

P-1/9

№№ пун- кта	X	Y
1	5064733,27	5217610,59
2	5064734,33	5217609,23
3	5064767,65	5217567,77
4	5064733,3	5217540,16
5	5064712,94	5217564,44
6	5064700,91	5217578,79
7	5064699,6	5217580,78

P-1/10

№№ пун- кта	X	Y
1	5068461,04	5220093,19
2	5068508,1	5219978,6
3	5068458,03	5219986,99
4	5068467,59	5220042,95
5	5068465,32	5220054,82
6	5068447,62	5220083,77

P-1/11

№№ пун- кта	X	Y
1	5071306,29	5220907,73
2	5071275,45	5220799,9
3	5071191,89	5220737,84
4	5071162,41	5220714,39
5	5071126,53	5220715,98
6	5071098,52	5220755,7
7	5070952,87	5220668,58
8	5070920,01	5220639,05
9	5070886,17	5220715,58
10	5070903,43	5220801,61
11	5070961,12	5220829,59
12	5070966,48	5220831,53
13	5070979,78	5220836,33
14	5071102,96	5220880,88
15	5071114,71	5220885,28

16	5071221,91	5220925,48
17	5071285,53	5220952,82
18	5071313,19	5220974,82
19	5071326,49	5220994,88
20	5071329,33	5220993,52

P-1/12

№№ пун- кта	X	Y
1	5074792,33	5218521,21
2	5074798,8	5218474,56
3	5074737,54	5218478,12
4	5074735,31	5218504,24
5	5074746,49	5218516,54

CX-1/1

№№ пун- кта	X	Y
1	5074191,37	5217850,94
2	5074154,43	5217818,71
3	5074093,29	5217757,24
4	5074077,4	5217748,2
5	5074025,39	5217719,46
6	5074008,85	5217703,75
7	5073996,09	5217685,46
8	5073985,86	5217688,81
9	5073999,31	5217718,26
10	5074043,2	5217821,24
11	5074105,5	5217921,79

CX-1/2

№№ пун- кта	X	Y
1	5074094,05	5217951,73
2	5074104,16	5217946,11
3	5074030,75	5217827,72
4	5074008,3	5217775,06
5	5074030,15	5217967,71

CX-1/3

№№ пун- кта	X	Y
1	5070589,42	5219285,1
2	5070646,98	5219303,95
3	5070656,64	5219319,73
4	5070689,63	5219373,67
5	5070701,21	5219375,7
6	5070808,98	5219394,64
7	5070759,81	5219313,19
8	5070716,4	5219246,3
9	5070694,98	5219186,51
10	5070629,56	5219111,57
11	5070557,9	5219033,54
12	5070494,88	5218965,13
13	5070474,06	5219004,37

14	5070454,73	5219053,74
15	5070392,46	5219176,64
16	5070545,78	5219241,12

CX-1/4

№№ пун- кта	X	Y
1	5070847,14	5219956,21
2	5070874,9	5219781,54
3	5070872,28	5219763,48
4	5070851,8	5219762,73
5	5070791,69	5219752,94
6	5070781,03	5219750,21
7	5070772,27	5219799,57
8	5070767,38	5219817,1
9	5070760,08	5219835,35
10	5070750,07	5219853,3
11	5070724,22	5219877,71
12	5070678,49	5219868,74
13	5070639,63	5219858,92
14	5070614,1	5219852,13
15	5070607,9	5219850,78
16	5070600,89	5219890,79
17	5070602,51	5219897,04
18	5070619,2	5219936,06
19	5070651,88	5220031,77
20	5070664,34	5220070,27

CX-1/5

№№ пун- кта	X	Y
1	5068877,74	5220610,04
2	5068879,66	5220607,98
3	5068899,76	5220506,06
4	5068551,69	5220311,68
5	5068422,53	5220187,12
6	5068461,04	5220093,19
7	5068447,62	5220083,77
8	5068347,4	5220247,69

CX-1/6

№№ пун- кта	X	Y
1	5065904,61	5219152,81
2	5065922,41	5219158,58
3	5065956,6	5219095,54
4	5066000,01	5219023,28
5	5065981,27	5218999,76
6	5065983,65	5218987,74
7	5066010,17	5218937,57
8	5065712,71	5218725,23
9	5065577,99	5218915,28
10	5065591,43	5218924,98

CX-1/7

№№ пун- кта	X	Y
1	5065163,7	5218458,43
2	5065104,52	5218481,35
3	5065097,38	5218509,44
4	5065117,01	5218583,18
5	5065203,69	5218651,27
6	5065305,39	5218708,37
7	5065313,94	5218717,07
8	5065434,53	5218522,54
9	5065472,05	5218549,14
10	5065481,62	5218526,56
11	5065455,38	5218512,03
12	5065497,09	5218439,87
13	5065523,33	5218454,42
14	5065553,86	5218401,65
15	5065564,39	5218393,44
16	5065527,22	5218360,23
17	5065398,8	5218245,48
18	5065325,64	5218332,65
19	5065261,97	5218277,7
20	5065234,39	5218303,53
21	5065165,35	5218373,27
22	5065154,77	5218383,95
23	5064857,37	5218125,03
24	5064752,66	5218273,52
25	5064768,5	5218295,32
26	5064863,36	5218359,56
27	5064893,69	5218395,83
28	5064937,7	5218437,47
29	5065001,64	5218470,17
30	5065034,06	5218478,66
31	5065061,71	5218457,54
32	5065102,14	5218412,66
33	5065107,5	5218406,09

CX-1/8

№№ пун- кта	X	Y
1	5063500,32	5217459,89
2	5063354,57	5217346,46
3	5063436,05	5217217,42
4	5063369,24	5217147,89
5	5063392,64	5217071,99
6	5063451,36	5217042,26
7	5063487,63	5217060,13
8	5063512,63	5217051,19
9	5063499,23	5216980,14
10	5063447,34	5216967,92
11	5063448,76	5216940,3
12	5063456,86	5216906,68
13	5063529,72	5216827,93
14	5063539,88	5216802,48
15	5063577,55	5216809,67
16	5063654,47	5216826,55
17	5063693,82	5216837,25
18	5063749,95	5216852,49
19	5063801,39	5216863,12
20	5063865,68	5216888,83
21	5063895,8	5216899,27
22	5063918,34	5216907,08
23	5063972,93	5216927,76

24	5064032,18	5216952,77
25	5063757,29	5217351,47
26	5063522,97	5217426,98

CX-1/9

№№ пун- кта	X	Y
1	5071625,13	5221866,77
2	5071708,98	5221720,73
3	5071736,71	5221669,85
4	5071686,47	5221644,34
5	5071695,74	5221629,55
6	5071725,05	5221582,46
7	5071761,66	5221524,41
8	5071715,5	5221503,87
9	5071592,37	5221449,09
10	5071587,06	5221461,01
11	5071516,29	5221615,78
12	5071422,24	5221807,63
13	5071416,08	5221820,21
14	5071398,91	5221855,23
15	5071372,48	5221900,66
16	5071343,88	5221949,81
17	5071343,18	5221951,01
18	5071294,51	5221910,53
19	5071256,22	5221926,51
20	5071230,27	5221938,65
21	5071247,12	5221963,41
22	5071229,59	5222075,06
23	5071202,21	5222116,66
24	5071170,04	5222152,49
25	5071222,14	5222186,42
26	5071193,91	5222252,08
27	5071353,84	5222364,31
28	5071374,45	5222325,87
29	5071452,95	5222167,37
30	5071551,39	5221998,49
31	5071546,77	5221988,62

CX-1/10

№№ пун- кта	X	Y
1	5074569,66	5218606,79
2	5074571,34	5218609,94
3	5074572,93	5218613,45
4	5074580,81	5218638,15
5	5074581,81	5218645,31
6	5074582,57	5218650,94
7	5074582,34	5218657,74
8	5074582,01	5218661,34
9	5074562,2	5218660,52
10	5074569,29	5218606,37

CX-1/11

№№ пун- кта	X	Y
1	5068268,25	5219265,9
2	5068308,7	5219266,82

3	5068338,43	5219281,37
4	5068358,36	5219282,85
5	5068383,04	5219282,57
6	5068436,64	5219281,85
7	5068466,9	5219286,74
8	5068524,88	5219303,37
9	5068539,74	5219315,87
10	5068549,34	5219481,87
11	5068373,61	5219418,21
12	5068211,63	5219359,54
13	5068198,29	5219381,63
14	5068162,51	5219367,96
15	5068100,32	5219344,21
16	5068070,9	5219332,97
17	5068044,3	5219322,81
18	5068016,22	5219312,08
19	5067989,5	5219302,63
20	5067959,48	5219291,31
21	5067915,83	5219381,83
22	5067913,45	5219380,29
23	5067913,49	5219383,16
24	5067901,21	5219384,33
25	5067866,8	5219414,93
26	5067835,62	5219446,28
27	5067828,3	5219458,27
28	5067748,32	5219595,98
29	5067741,93	5219608,44
30	5067672,3	5219724,46
31	5067622,33	5219688,59
32	5067680,08	5219606,98
33	5067853,87	5219364,12
34	5067871,11	5219338,43
35	5067910,84	5219279,28
36	5067900,64	5219271,39
37	5067904,28	5219264,13
38	5067976,07	5219140,3
39	5068036,07	5219140,08
40	5068029,91	5219182,38
41	5068050,87	5219193,66
42	5068071,2	5219206,23
43	5068075,53	5219206,79
44	5068089,77	5219212,26
45	5068115,17	5219216,8
46	5068145,19	5219222,14
47	5068193,71	5219234,27
48	5068230,4	5219243,44
49	5067864,57	5219357,66
50	5067885,25	5219370,25
51	5067867,93	5219395,85
52	5067848,61	5219383,88

CX-1/12

№№ пун- кта	X	Y
1	5070538,19	5219602,35
2	5070559,92	5219608,57
3	5070570,25	5219568,59
4	5070581,55	5219517,86
5	5070563,4	5219513,95
6	5070567,82	5219496,06
7	5070527,15	5219482,52
8	5070523,04	5219492,03

9	5070520,48	5219492,15
10	5070454,7	5219469,39
11	5070447,54	5219485,1
12	5070410,26	5219470,47
13	5070381,26	5219457,81
14	5070386,86	5219443,79
15	5070359,19	5219434,27
16	5070351,85	5219451,25
17	5070300,81	5219432,07
18	5070300,99	5219458,3
19	5070316,28	5219551,89
20	5070410,85	5219577,61
21	5070397,51	5219817,74
22	5070475,54	5219836,41
23	5070485,99	5219839,58
24	5070507,17	5219733,23
25	5070464,46	5219725,31
26	5070466,19	5219695,27
27	5070513,51	5219703,32
28	5070518,04	5219680,56

CX-1/13

№№ пун- кта	X	Y
1	5062227,98	5216654,75
2	5062297,86	5216658,25
3	5062335,2	5216660,8
4	5062349,66	5216661,66
5	5062359,27	5216662,23
6	5062279,32	5216516,99
7	5062277,2	5216507,58
8	5062247,81	5216377,25
9	5062111,02	5216036,45
10	5062073,46	5215995,12
11	5062066,72	5216017,7
12	5062067,37	5216235,26
13	5062154,58	5216237,61
14	5062172,81	5216247,78
15	5062184,73	5216261,44
16	5062191,07	5216373,19
17	5062186,86	5216528,84
18	5062118,12	5216561,67
19	5062070,61	5216563,78
20	5062073,09	5216600,41
21	5062050,79	5216600,81
22	5061978,91	5216602,86
23	5061907,39	5216604,9
24	5061873	5216608,64
25	5061873,81	5216634,89
26	5061882,51	5216635,4
27	5061926,3	5216637,85
28	5061989,98	5216641,4
29	5062107,19	5216647,79

CX-1/14

№№ пун- кта	X	Y
1	5073730,98	5218432,44
2	5073724,4	5218483,97
3	5073698,8	5218495,3

4	5073680,1	5218509,07
5	5073677,96	5218510,64
6	5073988,18	5218559
7	5073999,15	5218509,51
8	5074010,94	5218486,01
9	5074016,75	5218472,85
10	5073956,91	5218463,67

CX-1/15

№№ пун- кта	X	Y
1	5064812,11	5216691,69
2	5064775,71	5216678,36
3	5064780,04	5216663,31
4	5064748,04	5216653,12
5	5064649,82	5216621,92
6	5064640,64	5216647,24
7	5064645,7	5216668,96
8	5064654,91	5216682,9
9	5064703,98	5216712,96
10	5064753,05	5216727,51
11	5064815,19	5216755,48
12	5064835,11	5216777,76
13	5064848,78	5216785,82
14	5064907,37	5216787,3
15	5064929,45	5216789,33
16	5064955,32	5216783,52
17	5064965,05	5216744,78
18	5064921,64	5216731,39
19	5064879,98	5216716,54
20	5064874,75	5216714,67
21	5064866,6	5216748,13
22	5064835,35	5216741,57
23	5064839,76	5216706,52
24	5064814,02	5216696,12

CX-1/16

№№ пун- кта	X	Y
1	5066100,01	5218767,67
2	5066103,78	5218760,55
3	5066153,34	5218675,93
4	5066118,82	5218644,97
5	5066101,35	5218629,31
6	5065934,95	5218480,06
7	5065658,86	5218232,14
8	5065532,75	5218101,18
9	5065527,86	5218097,21
10	5065420,48	5218224,62
11	5065652,77	5218432,17
12	5065784,54	5218553,84
13	5065863,09	5218597,28
14	5065991,81	5218682,83

CX-1/17

№№ пун- кта	X	Y
1	5070702,96	5221133,95

2	5070748,52	5221053,66
3	5070783,48	5220992,04
4	5070798,85	5220964,95
5	5070819,78	5220928,05
6	5070840,14	5220892,18
7	5070859,29	5220858,42
8	5070903,43	5220801,61
9	5070886,17	5220715,58
10	5070920,01	5220639,05
11	5070855,69	5220581,21
12	5070788,41	5220500,98
13	5070587,35	5220470,07
14	5070568,02	5220465,3
15	5070475,24	5220507,9
16	5070437,63	5220511,15
17	5070254,6	5220507,82
18	5070082,14	5220508,7
19	5069934,34	5220505,46
20	5069865,36	5220508,7
21	5069717,28	5220523,57
22	5069681,3	5220528,94
23	5069595,97	5220528,34
24	5069580,43	5220521,37
25	5069562,36	5220505,14
26	5069540,64	5220493,56
27	5069533,6	5220491,99
28	5069504,07	5220509,31
29	5069479,7	5220519,12
30	5069079,74	5220527,02
31	5069656,81	5220687,2
32	5070278,58	5221094,3
33	5070096,5	5221464,07
34	5070135,98	5221491,11
35	5070189,95	5221529,75
36	5070321,57	5221621,83
37	5070359,04	5221649,17
38	5070412,12	5221579,96
39	5070441,65	5221554,02
40	5070496,6	5221497,69
41	5070516,19	5221463,16
42	5070551,18	5221401,49
43	5070569,68	5221368,87
44	5070583,3	5221344,87
45	5070602,59	5221310,85
46	5070619,62	5221280,84
47	5070636,55	5221251,01
48	5070667,98	5221195,61
49	5070685,03	5221165,57

CX-2/1

№№ пун- кта	X	Y
1	5063595,71	5216100,57
2	5063600,29	5216083,2
3	5063665,73	5215872,76
4	5063683,56	5215853,09
5	5063699,71	5215850,74
6	5063772,77	5215866,13
7	5063795,41	5215860,21
8	5063826,29	5215846,01
9	5064103,52	5215863,77
10	5064103,5	5215816,24

11	5064161,77	5215814,7
12	5064153,38	5215934,51
13	5064010,13	5216077,13
14	5063980,22	5216225,5
15	5063636,33	5216115,07
16	5063596,14	5216101,1

CX-2/2

№№ пун- кта	X	Y
1	5064595,07	5216422,97
2	5064607,94	5216378,42
3	5064691,79	5216399,83
4	5064695,36	5216351,3
5	5064696,4	5216182,25
6	5064684,01	5216096,71
7	5064579,23	5216417,88

CX-2/3

№№ пун- кта	X	Y
1	5079902,94	5219613,02
2	5079608,24	5219484,44
3	5079175,64	5219279,83
4	5078899,17	5219128,55
5	5078752,82	5219064,37
6	5078616,74	5219033,57
7	5078272,68	5218971,96
8	5077241,37	5218822,7
9	5076505,72	5218730,12
10	5075471,06	5218572,03
11	5075471,71	5218568,03
12	5075478,75	5218524,4
13	5075358,94	5218477,4
14	5075191,63	5218448,57
15	5075174,98	5218423,72
16	5075154,48	5218403,72
17	5075143,38	5218390,69
18	5075132,89	5218384,43
19	5075121,45	5218360,08
20	5075141,97	5218351,47
21	5075147,02	5218341,37
22	5075162,48	5218218,86
23	5075170,82	5218108,81
24	5075181,17	5218097,83
25	5075180,98	5218091,3
26	5075150,72	5218082,8
27	5075067,04	5218072,7
28	5074930,84	5218053,95
29	5074823,21	5218039,68
30	5074793,77	5218024,21
31	5074697,72	5217978,45
32	5074602,86	5217932,92
33	5074565,39	5217926,11
34	5074547,26	5217920,46
35	5074518,4	5217907,07
36	5074508,61	5217910,2
37	5074458,34	5218011,87
38	5074432,47	5217999,41
39	5074388,92	5217975

40	5074358,43	5217961,34
41	5074331,07	5217942,58
42	5074273,09	5217902,15
43	5074248,71	5217875,7
44	5074152,96	5217792,3
45	5074100,63	5217741,44
46	5074067,02	5217724,65
47	5074040,27	5217708,26
48	5074012,61	5217680,05
49	5073963,85	5217696
50	5073973,36	5217733,19
51	5073988,52	5217872,33
52	5074012,91	5218084,37
53	5074028,78	5218227,56
54	5073734,8	5218202,43
55	5073663,43	5218196,33
56	5073654,33	5218246,07
57	5073610,38	5218236,77
58	5073600,21	5218295,29
59	5073597,31	5218311,98
60	5073594,07	5218330,62
61	5073587,9	5218334,27
62	5072449,22	5218161,64
63	5072449,26	5218161,58
64	5072442,92	5218156,2
65	5072452,5	5218156,74
66	5072464,27	5218141,76
67	5072578,74	5217757,59
68	5072608,77	5217648,18
69	5072749,49	5217191,45
70	5072887,8	5216767,57
71	5072903,48	5216750,46
72	5072952,55	5216590,75
73	5072987,66	5216493,53
74	5073040,29	5216349,64
75	5073051,87	5216298,78
76	5073066,97	5216218,14
77	5073133,28	5216329,15
78	5073370,93	5216718,93
79	5073501,75	5216935,64
80	5073686,65	5217240,49
81	5073884,18	5217566,23
82	5073889,47	5217561,17
83	5073889,81	5217544,56
84	5073909,09	5217465,46
85	5073960,59	5217279,87
86	5074002,83	5217114,59
87	5074003,69	5217099,69
88	5074016,88	5216995,43
89	5074039,03	5216803,09
90	5074048	5216722,46
91	5074153,57	5216742,74
92	5074195,76	5216788,19
93	5074238,92	5216827,13
94	5074262,1	5216831,01
95	5074428,59	5216941,33
96	5074449,48	5216959,23
97	5074502,64	5216990,15
98	5074552,97	5217001,15
99	5074630,19	5216995,74
100	5074669,83	5217007,92
101	5074789,85	5217077
102	5074901,07	5217148,59
103	5074915,82	5217167,04
104	5074997,17	5217219,05

105	5075075,73	5217287,8
106	5075110,41	5217330,27
107	5075145,52	5217356,12
108	5075170,82	5217384,72
109	5075206,22	5217397,61
110	5075238,67	5217398,82
111	5075300,44	5217385,13
112	5075384,93	5217351,87
113	5075541,94	5217281,69
114	5075650,21	5217257,76
115	5075766,69	5217201,8
116	5075824,98	5217173,31
117	5075885,64	5217168,7
118	5075973,68	5217169,33
119	5076007,64	5217164,27
120	5076142	5217135,1
121	5076224,6	5217118,13
122	5076321,95	5217104,45
123	5076404,23	5217086,85
124	5076494,72	5217078,28
125	5076573,56	5217084,39
126	5076642,73	5217108,37
127	5076685,26	5217119,88
128	5076750,65	5217134,72
129	5076874,07	5217149,96
130	5076978,45	5217158,58
131	5077090,32	5217155,74
132	5077125,37	5217145,34
133	5077181,22	5217125,68
134	5078461,35	5216966,95
135	5080197,81	5216753,32
136	5082396,49	5219176,27
137	5081876,51	5219752,38
138	5081386,52	5220391,08
139	5075536,01	5218218,14
140	5075478,93	5218492,26
141	5075204,81	5218435,18
142	5075261,89	5218161,06

CX-2/4

№№ пун- кта	X	Y
1	5060502,69	5215286,35
2	5060503,27	5215286,17
3	5060646,61	5215332,43
4	5060784,54	5215376,93
5	5061040,37	5215459,48
6	5061898,47	5215741,85
7	5062340,49	5215889,53
8	5062910,12	5216074,49
9	5063572,92	5216304,76
10	5063636,73	5216324,94
11	5063631,3	5216320,21
12	5063608,42	5216300,31
13	5063609,99	5216297,59
14	5063637,09	5216250,23
15	5063917,09	5216347,4
16	5063883,01	5216402,79
17	5064041,99	5216455,41
18	5064074,8	5216402,1
19	5064134,89	5216476,67
20	5064198,04	5216444,85

21	5064173,65	5216484,48
22	5064166,87	5216495,51
23	5064640,5	5216647,62
24	5064645,7	5216668,96
25	5064654,91	5216682,9
26	5064703,98	5216712,96
27	5064753,05	5216727,51
28	5064815,19	5216755,48
29	5064835,11	5216777,76
30	5064848,78	5216785,82
31	5064907,37	5216787,3
32	5064929,45	5216789,33
33	5064955,32	5216783,52
34	5064960,12	5216764,53
35	5066265,58	5217193,96
36	5066330,55	5217601,78
37	5066406,23	5218040,81
38	5066373,43	5218434,45
39	5066797,43	5218573,02
40	5066798,68	5218539,24
41	5066855,73	5218552,81
42	5066884,59	5218526,3
43	5066979,8	5218581,05
44	5066983	5218587,79
45	5067007,28	5218514,54
46	5067013,35	5218066,44
47	5067016,56	5218028,34
48	5067026,48	5217949,94
49	5067024,95	5217440,53
50	5067029,42	5217434
51	5067144,32	5217469,99
52	5067348,8	5217547,74
53	5067564,74	5217591,71
54	5067691,32	5217622,87
55	5067715,9	5217627,52
56	5067715,6	5217575,8
57	5067715,75	5217574,76
58	5067776,74	5217586,88
59	5067779,44	5217638,81
60	5068940,66	5217808,89
61	5068940,55	5217740,54
62	5069011,95	5217749,83
63	5069097,45	5217760,95
64	5069094,81	5217831,84
65	5071473,44	5218186
66	5071546,55	5218196,65
67	5071619,74	5218207,31
68	5071693	5218217,98
69	5071766,34	5218228,66
70	5071839,75	5218239,35
71	5071913,23	5218250,05
72	5071986,8	5218260,76
73	5072060,43	5218271,48
74	5072134,15	5218282,22
75	5072207,94	5218292,97
76	5072281,81	5218303,73
77	5072355,76	5218314,5
78	5072429,78	5218325,28
79	5072503,88	5218336,07
80	5072578,06	5218346,87
81	5072652,31	5218357,68
82	5072728,58	5218368,79
83	5072821,13	5218382,27
84	5072926,17	5218397,56
85	5073050,78	5218415,71

86	5073213,17	5218439,36
87	5073605,22	5218496,46
88	5073201,14	5218624,43
89	5073033,76	5218677,43
90	5072905,33	5218718,1
91	5072797,05	5218752,39
92	5072701,66	5218782,6
93	5072674,79	5218791,11
94	5072697,62	5218856,64
95	5072702,05	5218869,37
96	5072718,5	5218916,61
97	5072764,53	5219044,17
98	5072751,38	5219682,02
99	5072666,37	5219828,24
100	5072649,17	5220091,61
101	5072659,52	5220261,25
102	5072919,43	5220291,64
103	5072909,35	5220431,83
104	5072962,59	5220430,47
105	5072984,92	5219832,49
106	5072819,99	5219821,18
107	5072787,44	5219681,55
108	5072788,51	5219635,76
109	5072789,18	5219598,4
110	5072789,85	5219561,31
111	5072790,52	5219524,48
112	5072791,18	5219487,91
113	5072791,84	5219451,59
114	5072792,59	5219415,52
115	5072793,14	5219379,68
116	5072794,42	5219308,72
117	5072795,05	5219273,58
118	5072795,68	5219238,67
119	5072796,31	5219203,98
120	5072796,93	5219169,5
121	5072797,41	5219143,18
122	5072818,43	5219135,04
123	5072913,72	5219098,14
124	5073018,59	5219057,53
125	5073136,71	5219011,79
126	5073274,89	5218958,29
127	5073391,24	5218913,23
128	5073407,53	5218891,94
129	5073464,82	5218817,06
130	5073527,71	5218734,86
131	5073613,43	5218622,83
132	5073627,07	5218616,76
133	5073984,41	5218668,36
134	5073976,02	5218714,47
135	5073936,77	5218893,76
136	5073905,26	5219032,06
137	5073880,89	5219139,82
138	5073867,79	5219198,69
139	5073760,97	5219654,19
140	5073953,51	5219657,91
141	5074036,33	5219310,8
142	5074134,83	5219106,45
143	5074154,41	5219118,67
144	5074177,03	5219086,87
145	5074154,44	5219065,8
146	5074221,06	5218922,25
147	5074243,96	5218869,92
148	5074300,74	5218888,03
149	5074338,81	5218874,65
150	5074412,27	5218881,39

151	5074435,16	5218883,09
152	5074458,16	5218884,8
153	5074481,29	5218886,52
154	5074504,53	5218888,24
155	5074527,9	5218889,97
156	5074551,39	5218891,72
157	5074575,01	5218893,47
158	5074598,76	5218895,23
159	5074647,17	5218897,25
160	5074703,22	5218890,35
161	5074709,02	5218886,35
162	5074710,22	5218873,4
163	5074713,77	5218871,04
164	5074721,51	5218897,49
165	5074741,73	5218980,96
166	5074743,65	5218981,14
167	5074968,33	5219003,91
168	5074976,9	5218893,89
169	5074957,01	5218872,44
170	5074948,99	5218862,02
171	5074946,02	5218843,91
172	5074943,94	5218789,49
173	5074948,09	5218769,25
174	5074959,01	5218746,05
175	5074967	5218702,79
176	5074967,23	5218697,35
177	5074967,42	5218692,76
178	5074970,47	5218668,72
179	5076132,44	5218839,22
180	5076132,82	5218867,45
181	5076213,57	5218881,57
182	5077728,42	5219092,34
183	5078240,73	5219169,41
184	5078577,01	5219229,63
185	5078690	5219255,22
186	5078815,57	5219310,27
187	5079041,64	5219417,03
188	5079812,99	5219791,68
189	5081272,95	5220557,36
190	5081261,64	5220576,51
191	5081163,17	5220787,99
192	5081044,56	5221200,9
193	5081028,89	5221660,79
194	5081040,08	5222225,88
195	5081085,96	5222414,98
196	5080145,66	5222429,7
197	5073161,77	5222213,63
198	5072709,38	5223103,63
199	5072369,86	5223774,12
200	5072351,85	5223756,5
201	5072311,58	5223712,9
202	5072224,01	5223620,87
203	5072076,55	5223463,33
204	5071948,62	5223326,76
205	5071778,92	5223143,99
206	5071689,13	5223051,76
207	5071576,94	5222928,66
208	5071491,04	5222837,09
209	5071338,43	5222674,4
210	5071199,66	5222526,7
211	5071066,69	5222386,38
212	5070896,57	5222202,93
213	5070850,2	5222159,86
214	5070771,12	5222074,5
215	5070668,34	5221964,91

216	5070628,32	5221920,44
217	5070602,19	5221894,93
218	5070506,14	5221807,49
219	5070422,96	5221738,77
220	5070180,32	5222089,2
221	5070137,17	5222151,98
222	5069943,61	5222419,54
223	5069925,39	5222444,95
224	5069931,97	5222452,26
225	5069733,3	5222738,02
226	5069616,18	5222904,55
227	5069508,89	5223057,14
228	5069380,66	5223241,49
229	5069264,44	5223406,79
230	5069148,47	5223571,26
231	5069027,41	5223742,2
232	5069012,57	5223765,41
233	5069006	5223784,21
234	5068913,96	5223910,74
235	5068814,17	5224052,97
236	5068648,58	5224275,37
237	5068634,7	5224292,91
238	5068470,17	5224511,22
239	5068365,49	5224655,12
240	5068352,14	5224674,46
241	5068334,83	5224689,01
242	5067165,8	5226657,11
243	5064726,42	5222597,2
244	5063968,78	5218835,01
245	5060259,82	5217453,95
246	5060399,02	5217035,28
247	5060467,57	5216589,92
248	5060470,92	5216530,75
249	5060473,32	5216468,05
250	5060478,39	5216379,96
251	5060489,94	5216282,76
252	5060488,24	5216169,75
253	5060485,04	5216135,32
254	5079398,38	5221028,23
255	5079287,25	5221093,38
256	5079269,72	5221086,77
257	5079206,7	5220976,15
258	5079282,29	5220931
259	5079300,8	5220919,94
260	5079331,08	5220915,35
261	5079358,09	5220926,78
262	5061302,45	5215887,74
263	5061271,32	5215883,72
264	5061274,31	5215852,64
265	5061305,55	5215856,72
266	5073496,71	5220960,56
267	5073468,28	5221011,05
268	5073259,95	5221265,21
269	5073270,36	5221483,96
270	5073055,78	5221927,7
271	5072966,2	5221817,28
272	5072921,42	5221666,57
273	5072928,99	5221607,91
274	5072847,54	5221597,85
275	5072758,69	5221490,59
276	5072739,12	5221513,12
277	5072680,79	5221496,46
278	5072695,15	5221415,25
279	5072667,9	5221337,22
280	5072599,66	5221259,48

281	5072476,75	5221155,66
282	5072406,87	5221062,75
283	5072312,44	5220944,71
284	5072280,92	5220871,42
285	5072210,71	5220808,6
286	5072162,05	5220719,39
287	5072111,78	5220610,27
288	5072300,64	5220515,84
289	5072674,42	5220551,25
290	5072905,2	5220491,96
291	5073251,87	5220587,69
292	5073306,6	5220649,65
293	5073254,57	5220715,32
294	5062359,27	5216662,23
295	5062349,66	5216661,66
296	5062335,2	5216660,8
297	5062297,86	5216658,25
298	5062227,98	5216654,75
299	5062107,19	5216647,79
300	5061989,98	5216641,4
301	5061926,3	5216637,85
302	5061882,51	5216635,4
303	5061704,76	5216625,04
304	5061681,64	5216623,68
305	5061689,07	5216611,41
306	5061708,11	5216525,17
307	5061718,81	5216334,85
308	5061723,56	5216188,58
309	5061723,72	5216089,83
310	5061719,41	5216048,8
311	5061728,35	5215876,51
312	5062013,92	5215869,91
313	5062046	5215913,06
314	5062050,36	5215969,69
315	5062111,02	5216036,45
316	5062201,42	5216261,87
317	5062247,81	5216377,25
318	5062279,32	5216516,99
319	5071191,89	5220737,84
320	5071275,45	5220799,9
321	5071306,29	5220907,73
322	5071331,92	5221003,07
323	5071376,23	5221077,13
324	5071389,63	5221093,76
325	5071399,06	5221084,26
326	5071410,63	5221061,16
327	5071384,9	5221006,88
328	5071378,14	5220993,27
329	5071833,04	5220754,04
330	5071978,81	5220674,04
331	5071980,42	5220673,16
332	5072018,83	5220652,08
333	5072210,35	5220981,21
334	5072227,5	5221004,15
335	5072089,96	5221133,79
336	5072085,57	5221192
337	5071933,29	5221433,99
338	5071881,64	5221413,3
339	5071811,28	5221372,37
340	5071802,23	5221390,48
341	5071897,13	5221453,86
342	5071826,68	5221566,19
343	5071870,87	5221581,07
344	5071794,34	5221695,89
345	5071738,05	5221667,39

346	5071708,98	5221720,73
347	5071625,13	5221866,77
348	5071546,77	5221988,62
349	5071551,39	5221998,49
350	5071452,95	5222167,37
351	5071374,45	5222325,87
352	5071259,88	5222539,59
353	5071043,98	5222308,92
354	5070999,93	5222263,02
355	5070864,85	5222118,46
356	5070807,38	5222057,31
357	5070743,61	5221988,49
358	5070670,38	5221913,89
359	5070589,03	5221835,67
360	5070505,48	5221761,92
361	5070418,4	5221692,49
362	5070389,35	5221671,3
363	5070321,57	5221621,83
364	5070189,95	5221529,75
365	5070135,98	5221491,11
366	5069993,31	5221393,41
367	5069878,29	5221312,22
368	5069519,64	5221061,52
369	5069176,7	5220822,43
370	5068954,21	5220667,41
371	5068964,37	5220655,46
372	5069079,74	5220527,02
373	5069479,7	5220519,12
374	5069504,07	5220509,31
375	5069533,6	5220491,99
376	5069540,64	5220493,56
377	5069562,36	5220505,14
378	5069580,43	5220521,37
379	5069595,97	5220528,34
380	5069681,3	5220528,94
381	5069717,28	5220523,57
382	5069865,36	5220508,7
383	5069934,34	5220505,46
384	5070082,14	5220508,7
385	5070254,6	5220507,82
386	5070437,63	5220511,15
387	5070475,24	5220507,9
388	5070568,02	5220465,3
389	5070587,35	5220470,07
390	5070788,41	5220500,98
391	5070855,69	5220581,21
392	5070952,87	5220668,58
393	5071098,52	5220755,7
394	5071126,53	5220715,98
395	5071162,41	5220714,39
396	5062871,03	5216257,84
397	5062789,06	5216222,75
398	5062802,1	5216192,3
399	5062824,99	5216138,37
400	5062837,7	5216143,29
401	5062891,21	5216164,02
402	5062886,04	5216222,77
403	5080259,8	5220040,94
404	5080257,39	5220091,37
405	5080206,95	5220088,97
406	5080209,36	5220038,53
407	5061879,67	5216679,84
408	5061880,71	5216661,85
409	5061984,94	5216667,75
410	5062023	5216669,92

411	5062072,95	5216672,77
412	5062255,7	5216683,2
413	5062253,59	5216730,23
414	5062252,28	5216767,16
415	5062221,33	5216785,98
416	5062224,15	5216820,75
417	5062157,54	5216821,98
418	5062158,4	5216842,33
419	5062127,92	5216841,06
420	5062127,23	5216854,32
421	5062118,89	5216964,12
422	5062127,06	5217167,36
423	5062056,61	5217221,17
424	5061818,27	5217243,09
425	5061798,99	5217143,8
426	5061787,81	5216830,54
427	5061744,49	5216828,6
428	5061740,82	5216725,88
429	5061780,85	5216747,87
430	5061852,02	5216744,82
431	5061854,46	5216726,88
432	5061841,82	5216735,31
433	5061823,61	5216735,65
434	5061824,38	5216678,65
435	5071191,89	5220737,84
436	5071047,38	5220557,03
437	5071083,97	5220466,99
438	5070960,84	5220285,3
439	5070803,75	5220144,73
440	5070831,75	5220062,59
441	5070898,96	5219986,05
442	5071033,38	5219715,35
443	5071171,53	5219657,47
444	5071332,93	5219712,32
445	5071442,85	5219786,12
446	5071573,08	5219908,9
447	5071606,52	5219976,71
448	5071955,62	5220002,85
449	5072310,33	5220077,52
450	5072499,85	5220232,57
451	5072481,91	5220416,52
452	5072458,02	5220445,02
453	5072393,09	5220445,01
454	5072248,35	5220355,36
455	5072296,96	5220344,56
456	5072302,36	5220286,23
457	5072182,44	5220297,06
458	5072102,53	5220262,46
459	5072009,63	5220286,23
460	5072025,83	5220306,75
461	5072230,08	5220501,36
462	5072111,54	5220559,6
463	5072047,21	5220476,35
464	5071946,52	5220515,84
465	5071859,96	5220397,8
466	5071811,96	5220397,8
467	5071742,83	5220583,27
468	5071563,86	5220721,05
469	5071344,53	5220807
470	5061546,77	5216694,64
471	5061531,47	5216919,61
472	5061286,82	5216905,06
473	5061300,8	5216681,89
474	5063581,15	5217522,8
475	5063354,57	5217346,46

476	5063436,05	5217217,42
477	5063369,24	5217147,89
478	5063392,64	5217071,99
479	5063451,36	5217042,26
480	5063487,63	5217060,13
481	5063512,63	5217051,19
482	5063499,23	5216980,14
483	5063447,34	5216967,92
484	5063448,76	5216940,3
485	5063456,86	5216906,68
486	5063529,72	5216827,93
487	5063539,88	5216802,48
488	5063577,55	5216809,67
489	5063654,47	5216826,55
490	5063749,95	5216852,49
491	5063801,39	5216863,12
492	5063865,68	5216888,83
493	5063895,8	5216899,27
494	5063918,34	5216907,08
495	5063972,93	5216927,76
496	5064032,18	5216952,77
497	5064094,24	5216979,47
498	5064122,45	5216993,23
499	5064178,51	5217020,56
500	5064278,59	5217073,87
501	5064357,49	5217119,75
502	5064419,09	5217159,28
503	5064477	5217198,53
504	5064543,32	5217245,44
505	5064620,73	5217305,18
506	5064654,95	5217333,85
507	5064671,77	5217348,5
508	5064676,93	5217353,01
509	5064707,4	5217379,55
510	5064736,89	5217405,82
511	5064832,94	5217492,21
512	5065138,7	5217753,24
513	5065149,86	5217763,03
514	5065518,55	5218089,62
515	5065532,75	5218101,18
516	5065658,86	5218232,14
517	5065934,95	5218480,06
518	5066101,35	5218629,31
519	5066118,82	5218644,97
520	5066153,34	5218675,93
521	5066103,78	5218760,55
522	5066025,86	5218907,91
523	5065983,65	5218987,74
524	5065981,27	5218999,76
525	5066000,01	5219023,28
526	5065956,6	5219095,54
527	5065922,41	5219158,58
528	5065904,61	5219152,81
529	5065591,43	5218924,98
530	5065480,52	5218844,99
531	5065440,52	5218816,52
532	5065363,44	5218933,55
533	5065254,75	5218851,98
534	5065332,04	5218735,52
535	5065305,39	5218708,37
536	5065203,69	5218651,27
537	5065117,01	5218583,18
538	5065097,38	5218509,44
539	5065104,52	5218481,35
540	5065163,7	5218458,43

541	5065107,5	5218406,09
542	5065102,14	5218412,66
543	5065061,71	5218457,54
544	5065034,06	5218478,66
545	5065001,64	5218470,17
546	5064937,7	5218437,47
547	5064893,69	5218395,83
548	5064863,36	5218359,56
549	5064768,5	5218295,32
550	5064751,93	5218272,52
551	5064714,68	5218252,52
552	5064697,74	5218224,27
553	5064707,84	5218170,73
554	5064741,45	5218137,91
555	5064692,98	5218081,68
556	5064674,25	5218074,27
557	5064626,68	5218091,78
558	5064558,28	5218095,35
559	5064515,45	5218082,88
560	5064473,82	5218055,95
561	5064430,11	5218050,62
562	5064421,19	5218023,25
563	5064419,41	5217898,98
564	5064176,18	5217709,7
565	5064152,08	5217696,6
566	5064114,35	5217639,37
567	5064082,16	5217612,04
568	5063953,65	5217494,26
569	5063926,38	5217528,29
570	5063907,66	5217529,33
571	5063880,59	5217521,15
572	5063821,73	5217494,1
573	5063797,63	5217488,29
574	5063917,82	5217602,33
575	5063937,11	5217582,33
576	5064355,86	5217903,01
577	5064375,56	5217917,99
578	5064320,07	5218019,99
579	5064015,78	5217844,61
580	5063808,95	5217662,51
581	5063743,71	5217722,93
582	5063551,58	5217561,8
583	5067680,08	5219606,98
584	5067853,87	5219364,12
585	5067910,84	5219279,28
586	5067900,64	5219271,39
587	5067904,28	5219264,13
588	5067976,07	5219140,3
589	5068036,07	5219140,08
590	5068029,91	5219182,38
591	5068050,87	5219193,66
592	5068071,2	5219206,23
593	5068075,53	5219206,79
594	5068089,77	5219212,26
595	5068115,17	5219216,8
596	5068145,19	5219222,14
597	5068193,71	5219234,27
598	5068230,4	5219243,44
599	5068268,25	5219265,9
600	5068308,7	5219266,82
601	5068338,43	5219281,37
602	5068358,36	5219282,85
603	5068383,04	5219282,57
604	5068436,64	5219281,85
605	5068466,9	5219286,74

606	5068524,88	5219303,37
607	5068539,74	5219315,87
608	5068551,03	5219510,36
609	5068546,28	5219642,96
610	5068543,56	5219717,62
611	5068529,64	5219819,01
612	5068509,4	5219975,43
613	5068508,1	5219978,6
614	5068422,53	5220187,12
615	5068551,69	5220311,68
616	5068899,76	5220506,06
617	5068879,66	5220607,98
618	5068877,74	5220610,04
619	5068275,97	5220198,88
620	5068238,36	5220170,13
621	5068208,48	5220145,27
622	5068153,87	5220108,8
623	5068103,48	5220073,96
624	5068068,86	5220048,64
625	5068043,92	5220028,79
626	5068019,62	5220012,05
627	5067985,46	5219987,99
628	5067958,74	5219968,56
629	5067918,46	5219941,28
630	5067861,02	5219899,52
631	5067827,06	5219870,96
632	5067741,07	5219810,77
633	5067725,19	5219800,27
634	5067706,55	5219789,7
635	5067694,27	5219783,59
636	5067671,21	5219775,23
637	5067663,94	5219773,59
638	5067658,97	5219773,73
639	5067654,03	5219775,57
640	5067657,42	5219760,84
641	5067659,34	5219757,59
642	5067601,92	5219717,42
643	5065257,06	5217685,56
644	5065214,58	5217755,07
645	5065171,35	5217723,1
646	5065162,65	5217722,53
647	5065120,1	5217685,82
648	5065116,42	5217682,66
649	5065113,3	5217686,3
650	5065112,2	5217685,5
651	5065116,81	5217679,96
652	5065111,58	5217675,02
653	5065088,05	5217653,76
654	5065073,6	5217633,48
655	5065120,01	5217567,49
656	5066573,75	5219002,22
657	5066607,3	5219031,19
658	5066601,11	5219038,52
659	5066568,34	5219009,68
660	5066479,22	5218975,23
661	5066495,91	5218989,89
662	5066499,17	5218986,1
663	5066530,03	5219012,27
664	5066613,67	5219083,35
665	5066631,9	5219098,63
666	5066613,14	5219124,95
667	5066611,74	5219126,9
668	5066604,42	5219137,17
669	5066592,01	5219155,83
670	5066559,69	5219204,42

671	5066558,24	5219205,89
672	5066540,99	5219229,44
673	5066515,14	5219209,21
674	5066436,38	5219147,56
675	5066368,08	5219094,11
676	5066358,97	5219086,98
677	5066373,52	5219067,88
678	5066422,43	5219003,63
679	5066466,57	5218963,01
680	5070759,81	5219313,19
681	5070816,01	5219406,28
682	5070828,81	5219426,48
683	5070852,88	5219614,11
684	5070861,5	5219689,05
685	5070874,9	5219781,54
686	5070847,14	5219956,21
687	5070664,34	5220070,27
688	5070651,88	5220031,77
689	5070619,2	5219936,06
690	5070613,67	5219938,5
691	5070599,63	5219900,87
692	5070595,49	5219889,36
693	5070593,29	5219881,29
694	5070536,21	5219854,84
695	5070475,54	5219836,41
696	5070388,42	5219815,57
697	5070365,51	5219815,13
698	5070241,99	5219813,76
699	5070244,56	5219659,85
700	5070319,72	5219660,96
701	5070320,32	5219644,73
702	5070319,12	5219569,23
703	5070300,99	5219458,3
704	5070300,69	5219415,78
705	5070320,32	5219338,47
706	5070354,51	5219264,42
707	5070391,38	5219178,77
708	5070454,73	5219053,74
709	5070474,06	5219004,37
710	5070494,88	5218965,13
711	5070557,9	5219033,54
712	5070629,56	5219111,57
713	5070694,98	5219186,51
714	5070716,4	5219246,3

CX-3/1

№№ пун- кта	X	Y
1	5073922,61	5218379,22
2	5073961,82	5218380,73
3	5073948,32	5218220,7
4	5073734,8	5218202,43
5	5073727,16	5218201,78
6	5073701,61	5218346,55
7	5073708,94	5218347,64
8	5073741,2	5218352,42
9	5073740,75	5218355,98

CX-3/2

№№ пун- кта	X	Y
1	5064958,22	5217783,36
2	5065004,14	5217729,33
3	5065019,38	5217742,28
4	5064973,46	5217796,31

CX-3/3

№№ пун- кта	X	Y
1	5071787,42	5221383,65
2	5071789,74	5221380,12
3	5071792,34	5221376,79
4	5071795,22	5221373,71
5	5071798,34	5221370,87
6	5071801,7	5221368,3
7	5071805,26	5221366,03
8	5071808,99	5221364,06
9	5071812,89	5221362,42
10	5071816,91	5221361,12
11	5071833,37	5221328,17
12	5071686,97	5221253,74
13	5071677,45	5221266,52
14	5071662,18	5221298,62
15	5071650,77	5221322,6
16	5071644,87	5221334,89
17	5071638,81	5221347,51
18	5071638,81	5221347,51
19	5071621,85	5221382,82
20	5071592,37	5221449,09
21	5071715,5	5221503,87
22	5071719,03	5221498,26

CX-3/4

№№ пун- кта	X	Y
1	5070278,58	5221094,3
2	5070096,5	5221464,07
3	5069993,31	5221393,41
4	5069878,29	5221312,22
5	5069519,64	5221061,52
6	5069176,7	5220822,43
7	5068954,21	5220667,41
8	5068964,37	5220655,46
9	5069079,74	5220527,02
10	5069656,81	5220687,2

CX-3/5

№№ пун- кта	X	Y
1	5070410,85	5219577,61
2	5070316,28	5219551,89
3	5070319,12	5219569,23
4	5070320,32	5219644,73
5	5070319,72	5219660,96
6	5070244,56	5219659,85
7	5070241,99	5219813,76

8	5070365,51	5219815,13
9	5070388,42	5219815,57
10	5070397,51	5219817,74
11	5070410,85	5219577,61

CX-4/1

№№ пун- кта	X	Y
1	5071881,64	5221413,3
2	5071811,28	5221372,37
3	5071833,37	5221328,17
4	5071686,97	5221253,74
5	5071573,68	5221193,39
6	5071412,04	5221105,7
7	5071389,63	5221093,76
8	5071399,06	5221084,26
9	5071410,63	5221061,16
10	5071384,9	5221006,88
11	5071378,14	5220993,27
12	5071833,04	5220754,04
13	5071978,81	5220674,04
14	5071980,42	5220673,16
15	5072018,83	5220652,08
16	5072210,35	5220981,21
17	5072227,5	5221004,15
18	5072089,96	5221133,79
19	5072085,57	5221192
20	5071933,29	5221433,99

CX-4/2

№№ пун- кта	X	Y
1	5079398,38	5221028,23
2	5079358,09	5220926,78
3	5079331,08	5220915,35
4	5079300,8	5220919,94
5	5079282,29	5220931
6	5079206,7	5220976,15
7	5079269,72	5221086,77
8	5079287,25	5221093,38

CX-4/3

№№ пун- кта	X	Y
1	5073948,23	5218218,58
2	5074008,21	5218223,5
3	5073980,92	5217977,29
4	5073953,64	5217736,81
5	5073944,74	5217701,99
6	5073937,28	5217682
7	5073922,75	5217653,97
8	5073866,16	5217646
9	5073770,61	5218203,99

CX-4/4

№№ пун- кта	X	Y
1	5061546,77	5216694,64
2	5061531,47	5216919,61
3	5061286,82	5216905,06
4	5061300,8	5216681,89

CX-4/5

№№ пун- кта	X	Y
1	5066559,69	5219204,42
2	5066558,24	5219205,89
3	5066540,99	5219229,44
4	5066515,14	5219209,21
5	5066458,99	5219165,26
6	5066436,38	5219147,56
7	5066368,08	5219094,11
8	5066358,97	5219086,98
9	5066373,52	5219067,88
10	5066422,43	5219003,63
11	5066466,57	5218963,01
12	5066479,22	5218975,23
13	5066471,78	5218981,76
14	5066451,53	5218999,54
15	5066434,77	5219014,25
16	5066463,84	5219040,17
17	5066518,47	5219077,3
18	5066561,1	5219106,28
19	5066580,98	5219083,31
20	5066613,67	5219083,35
21	5066631,9	5219098,63
22	5066613,14	5219124,95
23	5066611,74	5219126,9
24	5066604,42	5219137,17
25	5066592,01	5219155,83

CX-4/6

№№ пун- кта	X	Y
1	5064375,56	5217917,99
2	5064320,07	5218019,99
3	5064015,78	5217844,61
4	5063808,95	5217662,51
5	5063743,71	5217722,93
6	5063551,58	5217561,8
7	5063581,15	5217522,8
8	5063681,66	5217502,6
9	5063738,17	5217487,13
10	5063770,88	5217490,98
11	5063797,63	5217488,29
12	5063917,82	5217602,33
13	5063937,11	5217582,33
14	5064355,86	5217903,01

CX-4/7

№№ пун- кта	X	Y
-------------------	---	---

1	5073496,71	5220960,56
2	5073468,28	5221011,05
3	5073259,95	5221265,21
4	5073270,36	5221483,96
5	5073055,78	5221927,7
6	5072966,2	5221817,28
7	5072921,42	5221666,57
8	5072928,99	5221607,91
9	5072847,54	5221597,85
10	5072758,69	5221490,59
11	5072739,12	5221513,12
12	5072680,79	5221496,46
13	5072695,15	5221415,25
14	5072667,9	5221337,22
15	5072599,66	5221259,48
16	5072476,75	5221155,66
17	5072406,87	5221062,75
18	5072312,44	5220944,71
19	5072280,92	5220871,42
20	5072210,71	5220808,6
21	5072162,05	5220719,39
22	5072111,78	5220610,27
23	5072300,64	5220515,84
24	5072674,42	5220551,25
25	5072905,2	5220491,96
26	5073251,87	5220587,69
27	5073306,6	5220649,65
28	5073254,57	5220715,32

CX-4/8

№№ пун- кта	X	Y
1	5072499,85	5220232,57
2	5072481,91	5220416,52
3	5072458,02	5220445,02
4	5072393,09	5220445,01
5	5072248,35	5220355,36
6	5072296,96	5220344,56
7	5072302,36	5220286,23
8	5072182,44	5220297,06
9	5072102,53	5220262,46
10	5072009,63	5220286,23
11	5072025,83	5220306,75
12	5072230,08	5220501,36
13	5072111,54	5220559,6
14	5072047,21	5220476,35
15	5071946,52	5220515,84
16	5071859,96	5220397,8
17	5071811,96	5220397,8
18	5071742,83	5220583,27
19	5071563,86	5220721,05
20	5071344,53	5220807
21	5071191,89	5220737,84
22	5071047,38	5220557,03
23	5071083,97	5220466,99
24	5070960,84	5220285,3
25	5070803,75	5220144,73
26	5070831,75	5220062,59
27	5070898,96	5219986,05
28	5071033,38	5219715,35
29	5071171,53	5219657,47
30	5071332,93	5219712,32

31	5071442,85	5219786,12
32	5071573,08	5219908,9
33	5071606,52	5219976,71
34	5071955,62	5220002,85
35	5072310,33	5220077,52

CX-4/9

№№ пун- кта	X	Y
1	5065332,04	5218735,52
2	5065344,34	5218748,05
3	5065440,52	5218816,52
4	5065363,44	5218933,55
5	5065254,75	5218851,98

C-1/1

№№ пун- кта	X	Y
1	5065565,56	5218846,36
2	5065645,61	5218733,44
3	5065449	5218594,09
4	5065377,26	5218709,82

C-1/2

№№ пун- кта	X	Y
1	5074976,9	5218893,89
2	5074968,33	5219003,91
3	5074743,65	5218981,14
4	5074741,73	5218980,96
5	5074721,51	5218897,49
6	5074714,63	5218873,9
7	5074715,67	5218873,97

C-1/3

№№ пун- кта	X	Y
1	5073953,51	5219657,91
2	5073970,24	5219587,18
3	5073784,94	5219552,31
4	5073760,97	5219654,19

C-1/4

№№ пун- кта	X	Y
1	5065116,42	5217682,65
2	5065113,3	5217686,3
3	5065112,2	5217685,5
4	5065116,82	5217679,96
5	5065111,58	5217675,02
6	5065088,05	5217653,76
7	5065073,6	5217633,48
8	5065120,01	5217567,49

9	5065257,06	5217685,56
10	5065214,58	5217755,07
11	5065171,35	5217723,1
12	5065162,65	5217722,53
13	5065120,1	5217685,82

C-1/5

№№ пун- кта	X	Y
1	5062871,03	5216257,84
2	5062886,04	5216222,77
3	5062891,21	5216164,02
4	5062837,7	5216143,29
5	5062824,99	5216138,37
6	5062789,06	5216222,75

C-1/6

№№ пун- кта	X	Y
1	5071761,66	5221524,41
2	5071830,36	5221409,27
3	5071897,13	5221453,86
4	5071826,68	5221566,19
5	5071870,87	5221581,07
6	5071794,34	5221695,89
7	5071738,05	5221667,39
8	5071736,71	5221669,85
9	5071686,47	5221644,34
10	5071695,74	5221629,55
11	5071725,05	5221582,46

C-2/1

№№ пун- кта	X	Y
1	5063738,17	5217487,13
2	5063770,88	5217490,98
3	5063797,63	5217488,29
4	5063821,73	5217494,1
5	5063880,59	5217521,15
6	5063907,66	5217529,33
7	5063913,88	5217528,98
8	5063952,01	5217480,22
9	5063757,29	5217351,47
10	5063522,97	5217426,98
11	5063500,32	5217459,89
12	5063581,15	5217522,8
13	5063681,66	5217502,6

C-2/2

№№ пун- кта	X	Y
1	5064473,82	5218055,95
2	5064515,45	5218082,88
3	5064558,28	5218095,35
4	5064571,82	5218094,64

5	5064467,67	5218009,26
6	5064518,21	5217945,96
7	5064452,5	5217883,66
8	5064419,7	5217919,15
9	5064421,19	5218023,25
10	5064430,11	5218050,62

C-2/3

№№ пун- кта	X	Y
1	5073970,24	5219587,18
2	5073981,67	5219538,5
3	5073938,19	5219530,25
4	5073900,4	5219523,14
5	5073796,31	5219503,63
6	5073784,94	5219552,31

C-2/4

№№ пун- кта	X	Y
1	5073727,16	5218201,78
2	5073663,43	5218196,33
3	5073654,33	5218246,07
4	5073646,24	5218244,37
5	5073633,82	5218319,88
6	5073597,31	5218311,98
7	5073594,07	5218330,62
8	5073701,61	5218346,55

C-2/5

№№ пун- кта	X	Y
1	5074025,06	5218378,72
2	5074024,22	5218367,84
3	5074008,51	5218225,84
4	5073948,32	5218220,7
5	5073961,82	5218380,73
6	5073963,32	5218380,78

C-2/6

№№ пун- кта	X	Y
1	5074407,95	5218490,94
2	5074481,91	5218502,03
3	5074487,35	5218481,43
4	5074393,48	5218453,29
5	5074261,11	5218429,48
6	5074177,11	5218429,36
7	5074139,75	5218423
8	5074127,32	5218417,39
9	5074126,95	5218449,27
10	5074225,99	5218464,45

C-2/7

№№ пун- кта	X	Y
1	5074976,9	5218893,89
2	5074957,01	5218872,44
3	5074948,99	5218862,02
4	5074946,02	5218843,91
5	5074945,92	5218841,38
6	5074779,91	5218828,72
7	5074779,14	5218843,39
8	5074699,57	5218838,72
9	5074713,77	5218871,04
10	5074714,63	5218873,9
11	5074715,67	5218873,97

C-2/8

№№ пун- кта	X	Y
1	5074000,35	5217975,17
2	5074012,91	5218084,37
3	5074028,52	5218225,17
4	5074033,14	5218266,84
5	5074050,8	5218249,69
6	5074057,88	5218229,24
7	5074030,15	5217967,71
8	5074008,3	5217775,06
9	5073972,47	5217693,19
10	5073963,85	5217696
11	5073973,36	5217733,19
12	5073988,52	5217872,33

C-2/9

№№ пун- кта	X	Y
1	5065712,71	5218725,23
2	5065577,99	5218915,28
3	5065480,52	5218844,99
4	5065440,52	5218816,52
5	5065344,34	5218748,05
6	5065313,94	5218717,07
7	5065434,53	5218522,54
8	5065472,05	5218549,14
9	5065470,65	5218552,44
10	5065565,56	5218846,36
11	5065377,26	5218709,82
12	5065449	5218594,09
13	5065645,61	5218733,44

C-2/10

№№ пун- кта	X	Y
1	5071830,36	5221409,27
2	5071802,23	5221390,48
3	5071811,28	5221372,37
4	5071811,28	5221372,37
5	5071816,91	5221361,12
6	5071812,89	5221362,42
7	5071808,99	5221364,06

8	5071805,26	5221366,03
9	5071801,7	5221368,3
10	5071798,34	5221370,87
11	5071795,22	5221373,71
12	5071792,34	5221376,79
13	5071789,74	5221380,12
14	5071787,42	5221383,65
15	5071719,03	5221498,26
16	5071715,5	5221503,87
17	5071761,66	5221524,41

C-2/11

№№ пун- кта	X	Y
1	5071644,87	5221334,89
2	5071650,77	5221322,6
3	5071662,18	5221298,62
4	5071619,49	5221278,32
5	5071481,72	5221230,97
6	5071406,64	5221187,63
7	5071403,47	5221195,66
8	5071394,26	5221214,86
9	5071583,42	5221310,34

C-4/1

№№ пун- кта	X	Y
1	5073391,24	5218913,23
2	5073407,53	5218891,94
3	5073464,82	5218817,06
4	5073527,71	5218734,86
5	5073613,43	5218622,83
6	5073627,07	5218616,76
7	5073577,98	5218611,64
8	5073655,08	5218527,49
9	5073680,1	5218509,07
10	5073698,8	5218495,3
11	5073724,4	5218483,97
12	5073727,37	5218460,44
13	5073692,21	5218481,08
14	5073605,22	5218496,46
15	5073201,14	5218624,43
16	5073033,76	5218677,43
17	5072905,33	5218718,1
18	5072797,05	5218752,39
19	5072701,66	5218782,6
20	5072674,79	5218791,11
21	5072697,62	5218856,64
22	5072702,05	5218869,37
23	5072718,5	5218916,61
24	5072764,53	5219044,17
25	5072751,38	5219682,02
26	5072666,37	5219828,24
27	5072649,17	5220091,61
28	5072659,52	5220261,25
29	5072919,43	5220291,64
30	5072909,35	5220431,83
31	5072962,59	5220430,47
32	5072984,92	5219832,49
33	5072819,99	5219821,18

34	5072787,44	5219681,55
35	5072788,51	5219635,76
36	5072789,18	5219598,4
37	5072789,85	5219561,31
38	5072790,52	5219524,48
39	5072791,18	5219487,91
40	5072791,84	5219451,59
41	5072792,59	5219415,52
42	5072793,14	5219379,68
43	5072794,42	5219308,72
44	5072795,05	5219273,58
45	5072795,68	5219238,67
46	5072796,31	5219203,98
47	5072796,93	5219169,5
48	5072797,41	5219143,18
49	5072818,43	5219135,04
50	5072913,72	5219098,14
51	5073018,59	5219057,53
52	5073136,71	5219011,79
53	5073274,89	5218958,29

C-4/2

№№ пун- кта	X	Y
1	5080259,8	5220040,94
2	5080257,39	5220091,37
3	5080206,95	5220088,97
4	5080209,36	5220038,53

C-4/3

№№ пун- кта	X	Y
1	5064575,35	5216429,76
2	5064579,23	5216417,88
3	5064684,01	5216096,71
4	5064683,37	5216082,4
5	5064679,59	5215997,9
6	5064531,06	5215962,7
7	5064519,77	5215948,5
8	5064524,15	5215925,8
9	5064580,43	5215746,3
10	5064629,2	5215509,63
11	5064632,76	5215455,4
12	5064608,96	5215435,8
13	5064553,22	5215427,41
14	5064529,93	5215424,02
15	5064525,69	5215457,95
16	5064305,62	5215429,91
17	5064190,32	5215424,06
18	5064187,28	5215606,55
19	5064161,77	5215814,7
20	5064153,38	5215934,51
21	5064010,13	5216077,13
22	5063980,22	5216225,5
23	5063965,73	5216297,36
24	5064408,83	5216445,58
25	5064430,66	5216380,33

